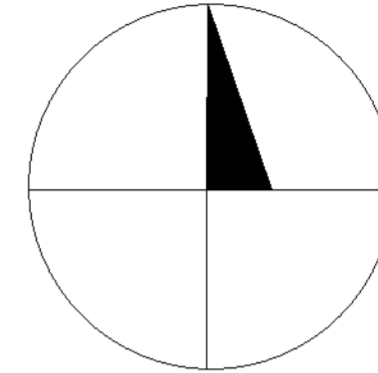
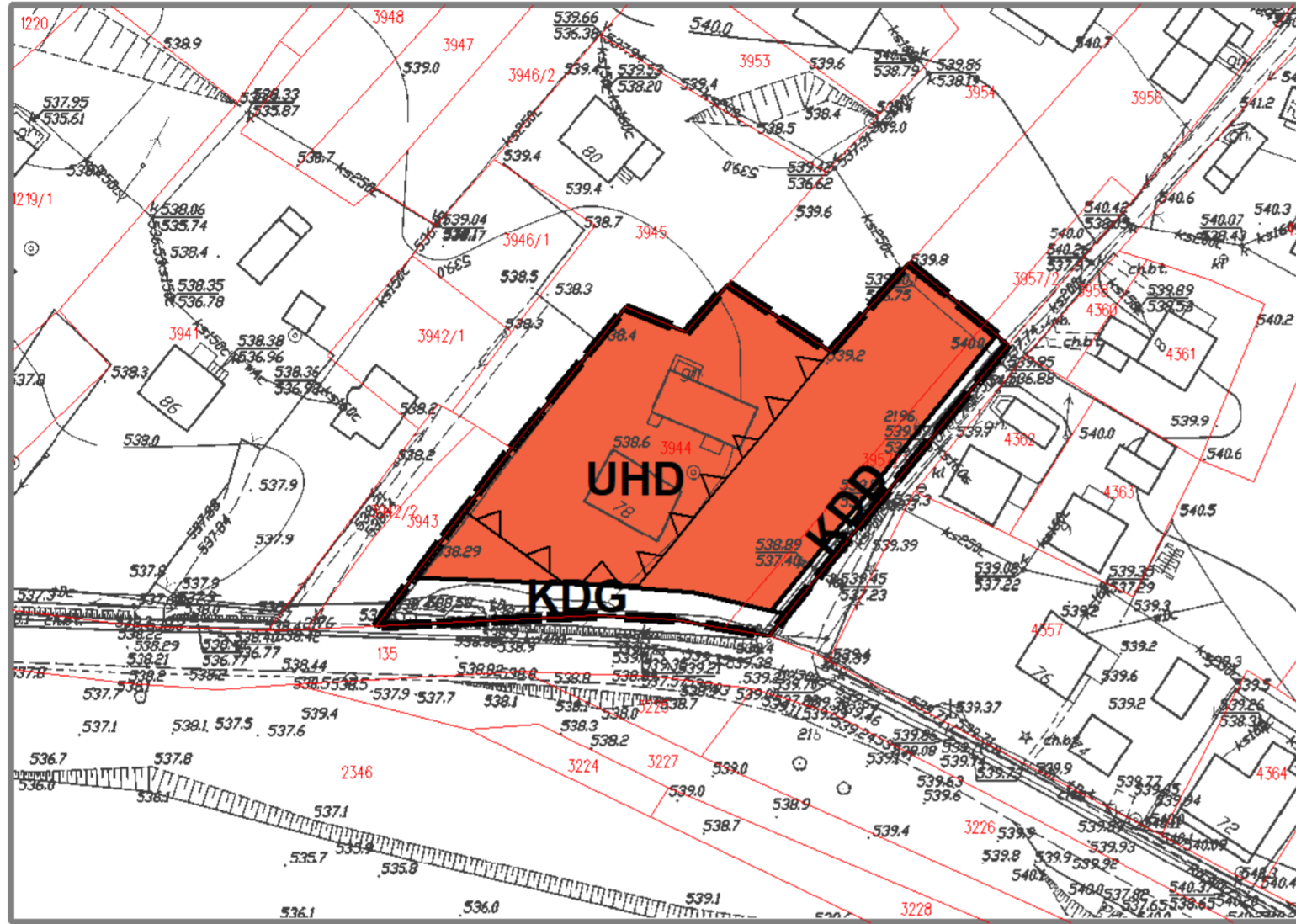


miejskowy plan zagospodarowania przestrzennego
w rejonie ulicy Słonecznej w Ujsołach



LEGENDA:

OBOWIAZUJĄCE USTALENIA PLANU MIEJSCOWEGO:

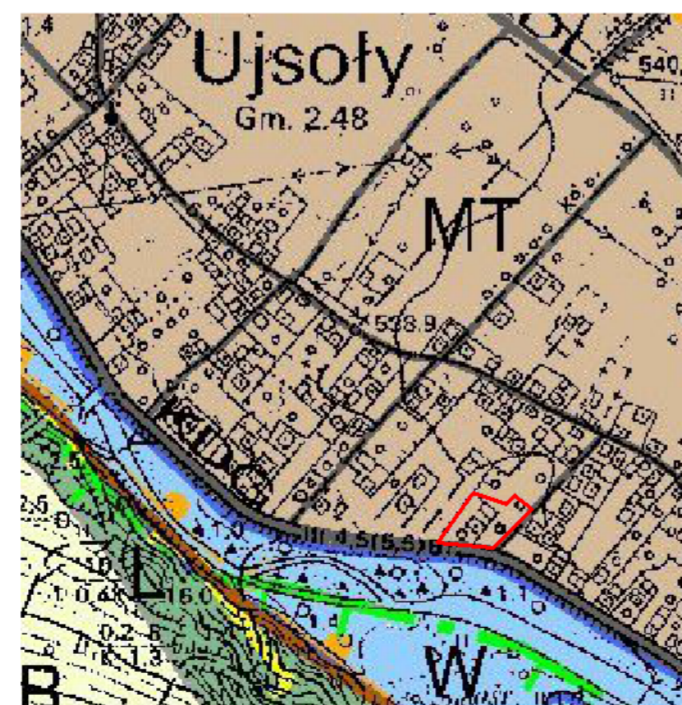
	granica obszaru objętego miejscowym planem zagospodarowania przestrzennego tożsama z granicami: części otuliny Żywieckiego Parku Krajobrazowego, części Lokalnego Zbiornika Wód Podziemnych, strefy ochrony krajobrazu kulturowego oraz strefy ochrony zabytków
	linia rozgraniczająca tereny o różnym przeznaczeniu lub zasadach zagospodarowania
	nieprzekraczalna linia zabudowy

OBOWIAZUJĄCE PRZEZNACZENIE TERENU:

UHD	teren usług handlu detalicznego
KDG	teren drogi głównej
KDD	teren drogi dojazdowej

wyrys ze studium wraz z legendą:

- obszar objęty planem miejscowym
- MT obszary mieszkalnictwa i turystyki
- W obszary koryt i otuliny biologicznej rzek
- L obszary leśne
- R obszary rolnicze



sporządzono z wykorzystaniem urzędowej kopii mapy zasadniczej w postaci elektronicznej zasobu Powiatowego Ośrodka Dokumentacji Geodezyjnej i Kartograficznej w Żywcu

układ współrzędnych: PL-2000(6)

