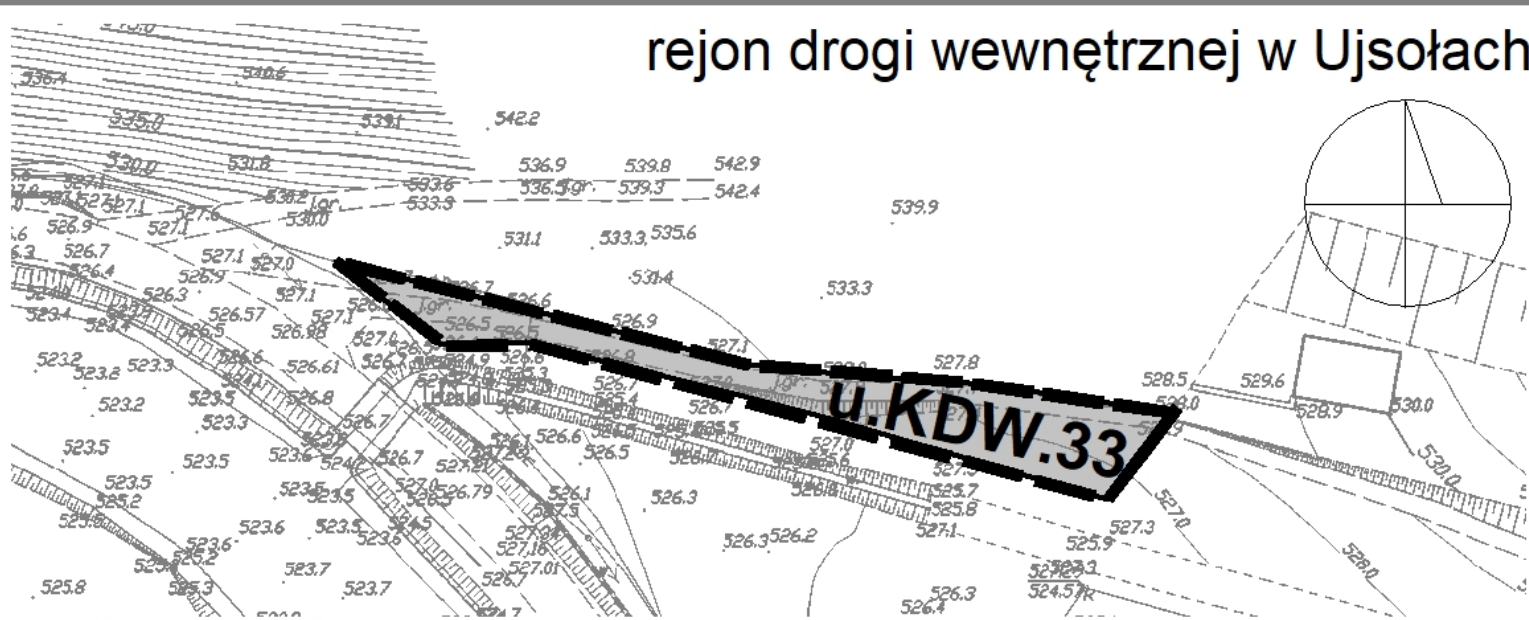


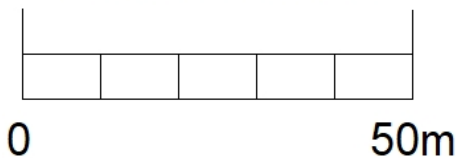
# rejon drogi wewnętrznej w Ujsołach



sporządzono z wykorzystaniem urzędowej kopii mapy zasadniczej w postaci elektronicznej z zasobu Powiatowego Ośrodka Dokumentacji Geodezyjnej i Kartograficznej w Żywcu

układ współrzędnych: PL-2000(6)

skala 1:1000



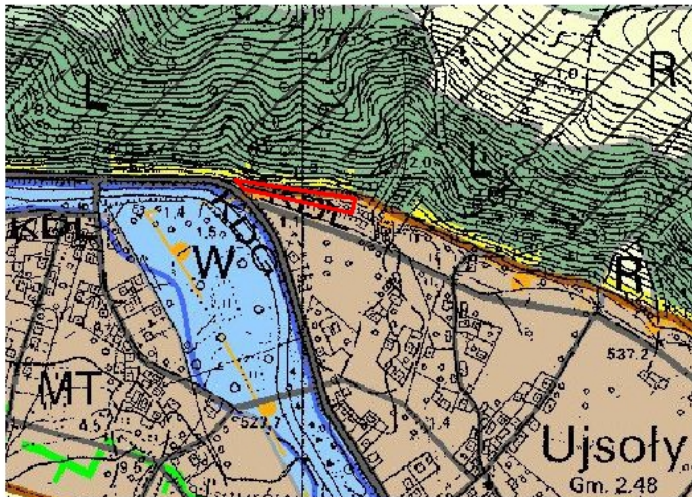
## LEGENDA:

### OBOWIĄZUJĄCE USTALENIA PLANU MIEJSCOWEGO:

	granica obszaru objętego zmianą planu miejscowego
	linia rozgraniczająca teren wyznaczony w planie miejscowym

### OBOWIĄZUJĄCE PRZEZNACZENIE TERENU:

<b>KDW</b>	teren drogi wewnętrznej
------------	-------------------------



## wyrys ze studium

legenda do rysunku studium:

- obszar objęty zmianą planu miejscowego
- obszary kontynuacji i rozwoju zabudowy:
  - MT obszary mieszkalnictwa i turystyki
  - AG obszary aktywności gospodarczej i infrastr.
- obszary przestrzeni chronionej:
  - L obszary leśne (lasy i postulowane do zalesienia)

## załącznik nr 1a do uchwały

w sprawie zmian miejscowego planu zagospodarowania przestrzennego dla obszarów zabudowy i obszarów rolnych w gminie Ujsolach w rejonach: oczyszczalni ścieków w Glince oraz drogi wewnętrznej w Ujsołach