

PRZEGLĄDANIE PLIKU GML

1. Wejdź na stronę internetową Biuletynu informacji publicznej Gminy Ujsoly.
<https://www.bip.ujsoy.com.pl/>
2. Wybierz zakładkę „Plan zagospodarowania przestrzennego Gminy Ujsoly”.
3. Następnie wybierz „Plan Ogólny Gminy”.
4. Dalej wybierz „Opiniowanie i uzgodnienia projektu POG i prognoza oddziaływania na środowisko”.

The screenshot shows the website www.bip.ujsoy.com.pl/category/plan-ogolny-gminy. The page header includes the Gmina Ujsoly logo, the text "BIP - UG Ujsoly", and the "bip biuletyn informacji publicznej" logo. The breadcrumb trail is: Strona główna > Plan Zagospodarowania Przestrzennego Gminy Ujsoly > Plan ogólny Gminy.

Wyszukiwarka
Wpisz szukaną frazę [Q]

Menu BIP

- URZĄD
- WLADZE
- PRAWO LOKALNE
- Ogłoszenia - PRZETARGI
- Ogłoszenia - PRACA
- Organizacje pozarządowe
- Konkursy
- KONTROLE
- MAJĄTEK PUBLICZNY
- KOMUNIKATY
- 1. Plan Zagospodarowania Przestrzennego Gminy Ujsoly**
 - NOWY PROJEKT PLAN ZAGOSPODAROWANIA PRZESTRZENNEGO DLA GMINY UJSOŁY
 - Punktowe zmiany Miejscowego Planu Zagospodarowania Przestrzennego
- 2. Plan ogólny Gminy**
 - OBWIESZCZENIA
- Konsultacje społeczne
- UMORZENIA ZALEGŁOŚCI PODATKOWYCH
- Ochrona Środowiska
- OŚWIADCZENIA MAJĄTKOWE
- INNE
- RODO
- DOSTĘPNOŚĆ
- OŚWIATA

Plan ogólny Gminy

3. Opiniowanie i uzgodnienia projektu POG i prognoza oddziaływania na środowisko

Strona główna > Plan Zagospodarowania Przestrzennego Gminy Ujsoly > Plan ogólny Gminy

Data wytworzenia (Wytwarzający): 2025-10-14 (Martyna Szewczyk)
Data udostępnienia (Udostępniający): 2025-10-14 10:41:38 (Regina Kotela)

Plan ogólny - pytania i odpowiedzi

Strona główna > Plan Zagospodarowania Przestrzennego Gminy Ujsoly > Plan ogólny Gminy

Data wytworzenia (Wytwarzający): 2024-11-07 (Martyna Szewczyk)
Data udostępnienia (Udostępniający): 2024-11-07 13:27:20 (Regina Kotela)

Ogłoszenie Wójta Gminy Ujsoly




Strona główna > Plan Zagospodarowania Przestrzennego Gminy Ujsoly > Plan ogólny Gminy

Data wytworzenia (Wytwarzający): 2024-11-07 (Martyna Szewczyk)
Data udostępnienia (Udostępniający): 2024-11-07 13:20:27 (Regina Kotela)

5. W następnym kroku ściągnij załącznik plik GML.

www.bip.ujsoły.com.pl/item/2758

Platforma e-Usług Pu... Dom bez pozwolenia ... zjazdy Ujsoły - adresy BIP Ujsoły - SIP UG MAIL IntraEWID RMF Geoportal Geoforum

  **BIP - UG Ujsoły**  biuletyn informacji publicznej

Strona główna > Plan Zagospodarowania Przestrzennego Gminy Ujsoły > Plan ogólny Gminy

Wyszukiwarka

Wpisz szukaną frazę

Menu BIP

- URZĄD
- WŁADZE
- PRAWO LOKALNE
- Ogłoszenia - PRZETARGI
- Ogłoszenia - PRACA
- Organizacje pozarządowe
- Konkursy
- KONTROLE
- MAJĄTEK PUBLICZNY
- KOMUNIKATY
- Plan Zagospodarowania Przestrzennego Gminy Ujsoły
 - NOWY MIEJSCOWY PLAN ZAGOSPODAROWANIA PRZESTRZENNEGO DLA GMINY UJSOŁY
 - Punktowe zmiany Miejscowego Planu Zagospodarowania Przestrzennego
 - Plan ogólny Gminy**
 - OBWIESZCZENIA
- Konsultacje społeczne
- UMORZENIA ZALEGŁOŚCI PODATKOWYCH
- Ochrona Środowiska
- OŚWIADCZENIA MAJĄTKOWE
- INNE
- RODO
- DOSTĘPNOŚĆ
- OŚWIATA
- WYBORY ŁAWNIKÓW 2020-2023

Opiniowanie i uzgodnienia projektu POG i prognoza oddziaływania na środowisko

Plan ogólny gminy ma formę wyłącznie danych przestrzennych. Oznacza to, że na plan ogólny gminy składają się obiekty na cyfrowej mapie wraz z atrybutami je opisującymi. Plan zapisany jest w pliku w formacie GML. Przeglądanie plików GML możliwe jest z wykorzystaniem bezpłatnego i dostępnego dla każdego narzędzia, przygotowanego przez Ministerstwo Rozwoju i Technologii, w postaci **Przeglądarki danych planistycznych**, dostępnej na stronie: https://aplikacje.gov.pl/app/gov_xml_validator/

Instrukcja przeglądania plików GML przygotowana przez Ministerstwo Rozwoju i Technologii znajduje się pod adresami:

- w formie tekstowej: <https://www.gov.pl/attachment/c3669c15-f63a-4030-9cc7-f4f6226d0f10>
- w formie wideo: https://www.youtube.com/playlist?list=PL5aKajfofOYcZy81_mmMbbg9mfnFR6DHO

Etapy prac:

Etap 1: przystąpienie do sporządzenia Planu ogólnego gminy, zbieranie wniosków, prace projektowe

Etap 2 (aktualny): przekazanie do ustawowego uzgadniania i opiniowania projektu POG wraz z prognozą oddziaływania na środowisko

WAŻNE! To nie jest etap składania uwag. Uwagi będzie można składać na trzecim etapie, w trakcie konsultacji społecznych.

Etap 3: konsultacje społeczne projektu POG

Etap 4: rozpatrzenie uwag

Etap 5: skierowanie projektu POG do uchwalenia

Etap 6: obowiązywanie POG

Załączniki:

Opis (kliknij aby pobrać)	Data zamieszczenia	Rozmiar
1POG_Ujsoły_13_10_2025.gml	2025-10-15 13:00:00	6.8 MB
Uzasadnienie_cz_graficzna_1_10000.pdf	2025-10-15 13:00:00	26.1 MB
POG UJSOŁY UZASADNIENIE.pdf	2025-10-15 13:00:00	3.3 MB
uchwała POG Ujsoły.pdf	2025-10-15 13:00:00	111 kB

6. Wejdź na stronę internetową: https://aplikacje.gov.pl/app/gov_xml_validator/
Możesz też wejść na nią przez naciśnięcie linku.



BIP - UG Ujszoły



Strona główna > Plan Zagospodarowania Przestrzennego Gminy Ujszoły > Plan ogólny Gminy

Wyszukiwarka

Wpisz szukaną frazę

Menu BIP

- URZĄD ▼
- WŁADZE ▼
- PRAWO LOKALNE ▼
- Ogłoszenia - PRZETARGI ▼
- Ogłoszenia - PRACA ▼
- Organizacje pozarządowe ▼
- Konkursy
- KONTROLE ▼
- MAJĄTEK PUBLICZNY ▼
- KOMUNIKATY ▼
- Plan Zagospodarowania ▼
- Przestrzennego Gminy Ujszoły
- NOWY MIEJSCOWY PLAN ZAGOSPODAROWANIA PRZESTRZENNEGO DLA GMINY UJSZOŁY
- Punktowe zmiany Miejscowego Planu Zagospodarowania Przestrzennego
- Plan ogólny Gminy



Opiniowanie i uzgodnienia projektu POG i prognoza oddziaływania na środowisko

Plan ogólny gminy ma formę wyłącznie danych przestrzennych. Oznacza to, że na plan ogólny gminy składają się obiekty na cyfrowej mapie wraz z atrybutami je opisującymi. Plan zapisany jest w pliku w formacie GML. Przeglądanie plików GML możliwe jest z wykorzystaniem bezpłatnego i dostępnego dla każdego narzędzia, przygotowanego przez Ministerstwo Rozwoju i Technologii, w postaci **Przeglądarki danych planistycznych**, dostępnej na stronie: https://aplikacje.gov.pl/app/gov_xml_validator/

Instrukcja przeglądania plików GML przygotowana przez Ministerstwo Rozwoju i Technologii znajduje się pod adresami:

- w formie tekstowej: <https://www.gov.pl/attachment/c3669c15-f63a-4030-9cc7-f4f6226d0f10>
- w formie wideo: https://www.youtube.com/playlist?list=PL5aKajfofOYcZy81_mmMbbg9mnfFR6DH0

Etapy prac:

Etap 1: przystąpienie do sporządzenia Planu ogólnego gminy, zbieranie wniosków, prace projektowe

Etap 2 (aktualny): przekazanie do ustawowego uzgadniania i opiniowania projektu POG wraz z prognozą oddziaływania na środowisko

WAŻNE! To nie jest etap składania uwag.

Uwagi będzie można składać na trzecim etapie, w trakcie konsultacji społecznych.

Etap 3: konsultacje społeczne projektu POG

Etap 4: rozpatrzenie uwag

Etap 5: skierowanie projektu POG do uchwalenia

Etap 6: obowiązywanie POG

7. Dodaj ściągnięty plik GML. I Naciśnij „Sprawdź plik”.

aplikacje.gov.pl/app/gov_xml_validator/

Platforma e-Uslug Pu... Dom bez pozwolenia ... zjazdy Ujsoły - adresy BIP Ujsoły - SIP UG MAIL IntraEWID RMF Geoportal Geoforum

Przeglądarka danych planistycznych

Walidator wersja 4.0.3

Pobierz instrukcję obsługi

Zagospodarowanie przestrzenne - cyfryzacja > Narzędzia > Przeglądarka danych planistycznych

Wyświetl i sprawdź dane planistyczne

*** Pole jest obowiązkowe**

Gdy dodasz plik aktu planowania przestrzennego (APP), możesz wyświetlić i sprawdzić dane planistyczne, które dotyczą:

- planu zagospodarowania przestrzennego województwa (PZPW),
- studium uwarunkowań i kierunków zagospodarowania przestrzennego (SUIKZP),
- miejscowego planu zagospodarowania przestrzennego (MPZP),
- miejscowego planu rewitalizacji (MPR),
- miejscowego planu odbudowy (MPO),
- planu ogólnego gminy (POG).

Jeśli dane w pliku są zgodne ze schematem aplikacyjnym, możesz zobaczyć zawartość pliku na podglądzie mapowym, pobrać podgląd w pliku PDF i raport poprawności w pliku TXT. Jeśli plik jest niezgodny ze schematem aplikacyjnym, możesz pobrać tylko raport o błędach w pliku TXT.

Obsługiwane są pliki, które zawierają:

- pojedynczy akt planowania przestrzennego,
- zbiór aktów planowania przestrzennego,
- metadane opisujące zbiór danych aktu planowania przestrzennego.

Dodaj plik, który chcesz sprawdzić lub podejrzeć. Możesz dodać niepodpisane pliki GML, XML oraz podpisane XML.*

Przecignij i upuść plik na to pole albo załaduj z dysku

DODAJ PLIK

Dopuszczalne formaty plików: .gml, .xml
Maksymalny rozmiar: 100,00 MB
Maksymalna liczba plików: 1

SPRAWDŹ PLIK

8. Dalej wybierz opcję „Przełącz na podgląd zaawansowany”.

Podgląd uproszczony aktów planowania przestrzennego

Kliknij -> Przełącz na podgląd zaawansowany

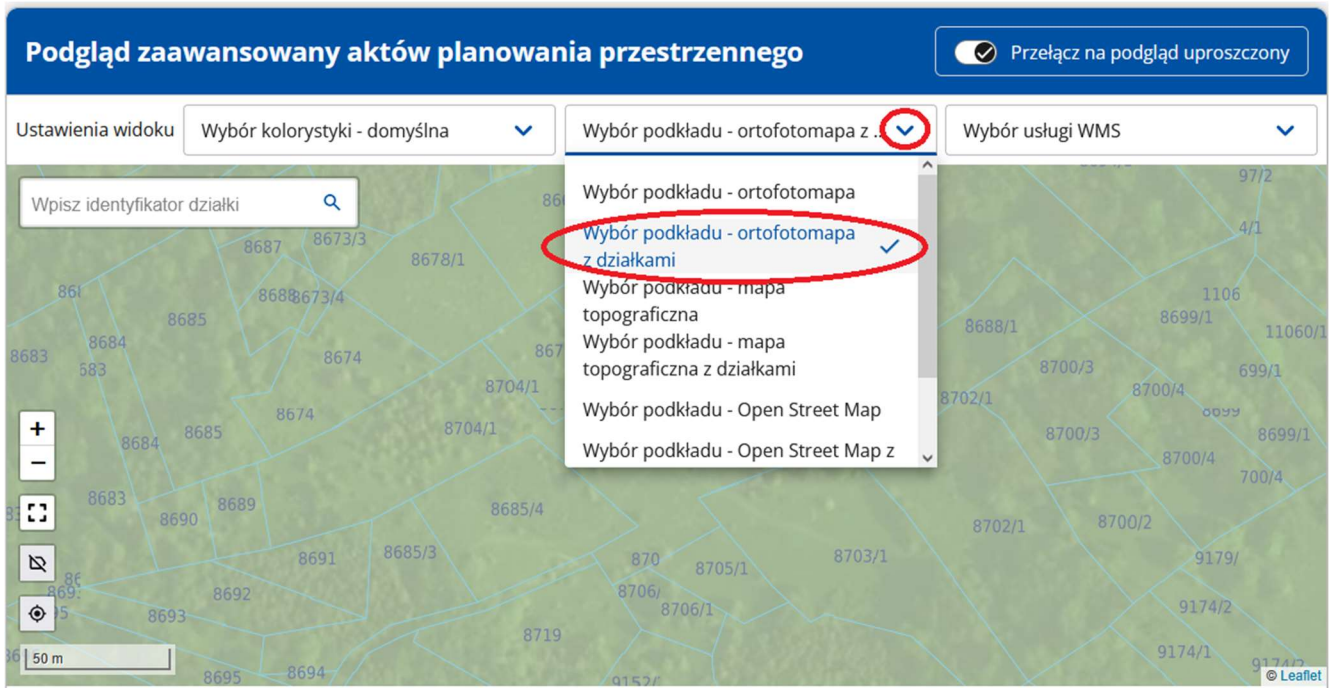


5 km

Filtruj Pokaż aktualne wersje w dowolnym statusie

© Leaflet

9. Potem wybierz podkład – ortofotomapa z działkami.



10. Następnie w oknie wpisz identyfikator działki.

- GLINKA Identyfikator: 241714_2.0001.[numer działki]
- SOBLÓWKA Identyfikator: 241714_2.0002.[numer działki]
- UJSOŁY Identyfikator: 241714_2.0003.[numer działki]
- ŻŁATNA Identyfikator: 241714_2.0004.[numer działki]



Działka położona:

- w Glince identyfikator: 241714_2.0001.[numer działki]
- w Soblówce identyfikator: 241714_2.0002.[numer działki]
- w Ujsołach identyfikator: 241714_2.0003.[numer działki]
- w Żłatnej identyfikator: 241714_2.0004.[numer działki]

11. Zostanie wyświetlona wybrana działka.

12. Naciśnij strefę (np. Strefa usługowa 3SU) aby rozwinąć opis.

Podgląd zaawansowany aktów planowania przestrzennego Przełącz na podgląd uproszczony

Ustawienia widoku Wybór kolorystyki - domyślna Wybór podkładu - ortofotomapa z ... Wybór usługi WMS

241714_2.0003.6907/2

Plan ogólny gminy Ujsoly
PL.ZIPPZP.10905/241714-POG/1POG/20250207T224143
Strefa usługowa (3SU)
Obszary uzupełnienia zabudowy (17OUZ)

Strefa usługowa (3 z 39)

Identyfikator: **PL.ZIPPZP.10905/241714-POG/1POG-3SU/20250327T214956**

Symbol: **SU**

Oznaczenie: **3SU**

Nazwa: **STREFA USŁUGOWA**

Profil funkcjonalny: **TEREN USŁUG , TEREN KOMUNIKACJI , TEREN ZIELENI URZĄDZONEJ , TEREN OGRODÓW DZIAŁKOWYCH , TEREN INFRASTRUKTURY TECHNICZNEJ
TEREN ZIELENI NATURALNEJ , TEREN LASU , TEREN WÓD**

Maksymalna nadziemna intensywność zabudowy: **1**

Maksymalna wysokość zabudowy: **15.0 m**

Maksymalny udział powierzchni zabudowy: **30%**

Minimalny udział powierzchni biologicznie czynnej: **60%**

Dane formalne:

Status: **W OPRACOWANIU**

Wersja obowiązuje od: **27.03.2025**

Charakter ustalenia: **OGÓLNIE WIĄŻĄCE**

Identyfikator gml:id: **PL.ZIPPZP.10905_241714-POG_1POG-3SU_20250327T214956**

Początek wersji obiektu:

data: **27.03.2025**

godzina: **21:49:56**

strefa: **UTC**