



Lokalny Program Rewitalizacji Gminy Ujsoły na lata 2017 - 2023



projekt

Ujsoły, dn. 25.04.2017 r.

Spis treści

I. Wstęp.....	3
II. Słownik pojęć.....	5
III. Opis powiązań programu rewitalizacji z dokumentami strategicznymi i planistycznymi gminy, powiatu oraz województwa.....	7
IV. Diagnoza czynników i zjawisk kryzysowych oraz skala i charakter potrzeb rewitalizacyjnych.....	12
V. Zasięg przestrzenny obszaru zdegradowanego i obszaru rewitalizacji.....	25
VI. Wizja stanu obszaru po przeprowadzeniu rewitalizacji – planowany efekt rewitalizacji.....	29
VII. Cele rewitalizacji oraz odpowiadające zidentyfikowanym potrzebom rewitalizacyjnym kierunki działań mających na celu eliminację lub ograniczenie negatywnych zjawisk.....	30
VIII. Lista planowanych, podstawowych projektów i przedsięwzięć rewitalizacyjnych.....	31
IX. Charakterystyka pozostałych rodzajów przedsięwzięć rewitalizacyjnych.....	40
X. Mechanizmy zapewnienia komplementarności między poszczególnymi projektami/ przedsięwzięciami rewitalizacyjnymi oraz pomiędzy działaniami różnych podmiotów i funduszy na obszarze objętym programem rewitalizacji.....	44
XI. Indykatywne ramy finansowe.....	45
XII. Mechanizmy włączenia mieszkańców, przedsiębiorców i innych podmiotów i grup aktywnych na terenie gminy w proces rewitalizacji.....	48
XIII. System realizacji (wdrażania) programu rewitalizacji.....	49
XIV. System monitoringu i oceny skuteczności działań i system wprowadzania modyfikacji w reakcji na zmiany w otoczeniu programu.....	50
XV. Opis działań podjętych w procesie tworzenia Lokalnego Programu Rewitalizacji.....	51
XVI. Załączniki.....	52

I. Wstęp

Mając na względzie skalę nagromadzenia społeczno-gospodarczych zjawisk kryzysowych w gminie oraz potrzebę kompleksowej rewitalizacji terenu Ujsół, w tym sołectw należących do gminy, przystąpiono w 2016 roku do sporządzenia Lokalnego Programu Rewitalizacji na lata 2017 - 2026. Przygotowanie programu odbyło się na podstawie Wytocznych w zakresie rewitalizacji w programach operacyjnych na lata 2014-2020 Ministra Infrastruktury i Rozwoju z dnia 3 lipca 2015 roku

Rewitalizacja to proces wyprowadzania ze stanu kryzysowego obszarów zdegradowanych poprzez kompleksowe i spójne działania społeczne, gospodarcze, przestrzenno – funkcjonalne, techniczne, środowiskowe. Działania te mają integrować interwencję (wsparcie) na rzecz społeczności lokalnej, przestrzeni i lokalnej gospodarki. Mają być skoncentrowane terytorialnie i prowadzone w sposób zaplanowany oraz zintegrowany poprzez programy rewitalizacji.

Rewitalizacja zakłada optymalne wykorzystanie specyficznych uwarunkowań oraz wzmacnianie lokalnych potencjałów i jest procesem wieloletnim, prowadzonym we współpracy z lokalną społecznością i na jej rzecz. Działania służące wspieraniu procesów rewitalizacji prowadzone są spójnie wewnętrznie poprzez integrację poszczególnych działań pomiędzy sobą, oraz zewnętrznie – z lokalnymi politykami sektorowymi, np. transportową, energetyczną, celami i kierunkami wynikającymi z dokumentów strategicznych.

Programy rewitalizacji dedykowane są dla społeczności lokalnych dotkniętych koncentracją zjawisk kryzysowych.

Społeczno – gospodarcze przemiany od 1989 roku doprowadziły w wielu gminach, w tym w Ujsolach do degradacji - w zakresie zużycia technicznego i zestarzenia funkcjonalnego tak infrastruktury jak i zabudowy. Nastąpiła także erozja stosunków społecznych i powstanie licznych problemów gospodarczych - w znacznym stopniu doświadczyły tego Ujsoly. To również tutaj długotrwała działalność przemysłu silnie wpłynęła na środowisko, przestrzeń oraz stosunki społeczne. Warto przy tym zaznaczyć, że w okresie PRL oraz późniejszych przemian społeczno-gospodarczych znaczna część mieszkańców gminy pracowała w śląskich kopalniach oraz zlikwidowanych zakładach pracy na terenie Bielska Białej i Żywca i w sensie społecznym odczuwa boleśnie trwający upadek przemysłu w województwie śląskim. Dlatego nadanie nowych funkcji terenom zdegradowanym i poprzemysłowym oraz rewitalizacja przestrzeni i przede wszystkim uzdrowienie relacji społecznych jest poważnym wyzwaniem rozwojowym gminy.

W okresie programowania Unii Europejskiej 2014-2020 rewitalizacja jest jednym z obszarów szczególnej uwagi i koncentracji działań. Doświadczenia w zakresie rewitalizacji wskazują na

konieczność intensyfikacji interwencji oraz integracji podejmowanych w ramach działań, dofinansowywanych z funduszy europejskich, celem osiągnięcia maksymalnych korzyści z realizowanych projektów. Rewitalizacja jest kompleksowym i skoncentrowanym do realizacji zadań i powinno być jednocześnie istotnym elementem całościowej polityki rozwoju gminy.

Regionalny Program Operacyjny Województwa Śląskiego na lata 2014-2020 - źródło funduszy europejskich - może być największym ale nie jedynym z źródeł finansowania działań rewitalizacyjnych w gminach, stąd Lokalnego Programu Rewitalizacji nie należy postrzegać w kategoriach li tylko klucza do pozyskania unijnych dotacji.

W ramach Europejskiego Funduszu Rozwoju Regionalnego główny ciężar wsparcia procesu rewitalizacji został położony na priorytet inwestycyjny - wspieranie rewitalizacji fizycznej, gospodarczej i społecznej ubogich społeczności na obszarach miejskich i wiejskich.. Tzw. projekty "twarde" (modernizacyjne) będą musiały wspierać działania społeczne realizowane za pomocą Europejskiego Funduszu Społecznego - tzw. projekty "miękkie". Zapisy Regionalnego Programu Operacyjnego Województwa Śląskiego na lata 2014-2020 mają na celu zapewnienie spójności i efektywności podejmowanych działań oraz zapewnienie komplementarności pomiędzy finansowanymi z EFS i EFRR przedsięwzięciami.

Wdrażane projekty rewitalizacyjne powinny być ukierunkowane na rozwiązanie indywidualnych problemów społecznych, gospodarczych i przestrzennych zdiagnozowanych na obszarach zdegradowanych. W szczególności rozwiązywanie problemów społecznych powinno dominować w planowaniu kompleksowej rewitalizacji, jako jej podstawa i główna rama działań. Ostatecznym celem działań rewitalizacyjnych powinno być doprowadzenie do stałych zmian społecznych w zakresie zatrudnienia, edukacji czy integracji społecznej. Działania społeczne mają także decydujące znaczenie w relacji do dokonywanych zmian infrastrukturalnych, gdyż warunkują ich trwałość i akceptację przez lokalną społeczność.

II. Słownik pojęć

Rewitalizacja stanowi proces wyprowadzania ze stanu kryzysowego obszarów zdegradowanych poprzez działania całościowe (powiązane wzajemnie przedsięwzięcia obejmujące kwestie społeczne oraz gospodarcze lub przestrzenno – funkcjonalne, techniczne, środowiskowe), integrujące interwencję na rzecz społeczności lokalnej, przestrzeni i lokalnej gospodarki, skoncentrowane terytorialnie i prowadzone w sposób zaplanowany oraz zintegrowany poprzez programy rewitalizacji.

Rewitalizacja zakłada optymalne wykorzystanie specyficznych uwarunkowań oraz wzmacnianie lokalnych potencjałów i jest procesem wieloletnim, prowadzonym we współpracy z lokalną społecznością i na jej rzecz. Działania służące wspieraniu procesów rewitalizacji prowadzone są spójne wewnętrznie poprzez integrację poszczególnych działań pomiędzy sobą, oraz zewnętrznie – z lokalnymi politykami sektorowymi, np. transportową, energetyczną, celami i kierunkami wynikającymi z dokumentów strategicznych.

Obszar zdegradowany jest to obszar, na którym zidentyfikowano stan kryzysowy spowodowany koncentracją negatywnych zjawisk społecznych, współwystępujących z negatywnymi zjawiskami w sferze gospodarczej, środowiskowej, przestrzenno-funkcjonalnej lub technicznej. Obszar zdegradowany może być podzielony na podobszary, w tym podobszary nieposiadające ze sobą wspólnych granic pod warunkiem stwierdzenia sytuacji kryzysowej na każdym z podobszarów.

Obszar rewitalizacji obejmuje całość lub część obszaru zdegradowanego, cechującego się szczególną koncentracją negatywnych zjawisk, na którym z uwagi na istotne znaczenie dla rozwoju lokalnego, zamierza się prowadzić rewitalizację. Obszar rewitalizacji może być podzielony na podobszary, w tym podobszary nieposiadające ze sobą wspólnych granic, lecz nie może obejmować terenów większych niż 20% powierzchni gminy oraz zamieszkałych przez więcej niż 30% mieszkańców gminy.

Program rewitalizacji jest dokumentem inicjowanym, opracowanym i uchwalonym przez radę gminy. To wieloletni program działań w sferze społecznej oraz gospodarczej lub przestrzenno – funkcjonalnej, technicznej, środowiskowej zmierzający do wyprowadzenia obszaru rewitalizacji ze stanu kryzysowego. Przez program rewitalizacji rozumie się np. lokalny program rewitalizacji, miejski program rewitalizacji, gminny program rewitalizacji.

Interesariusze rewitalizacji - Interesariuszami rewitalizacji są w szczególności:

- 1) mieszkańcy obszaru rewitalizacji oraz właściciele, użytkownicy wieczyści nieruchomości i podmioty zarządzające nieruchomościami znajdującymi się na tym obszarze, w tym spółdzielnie mieszkaniowe, wspólnoty mieszkaniowe i towarzystwa budownictwa społecznego;
- 2) mieszkańcy gminy inni niż wymienieni w pkt 1;
- 3) podmioty prowadzące lub zamierzające prowadzić na obszarze gminy działalność gospodarczą;

- 4) podmioty prowadzące lub zamierzające prowadzić na obszarze gminy działalność społeczną, w tym organizacje pozarządowe i grupy nieformalne;
- 5) jednostki samorządu terytorialnego i ich jednostki organizacyjne;
- 6) organy władzy publicznej;
- 7) podmioty, inne niż wymienione w pkt 6, realizujące na obszarze rewitalizacji uprawnienia Skarbu Państwa.

Diagnoza czynników i zjawisk kryzysowych - diagnoza obejmuje analizę wszystkich sfer, tj. sfery gospodarczej, środowiskowej, przestrzenno – funkcjonalnej, technicznej, a w szczególności pogłębioną analizę kwestii społecznych dla określenia potrzeb podjęcia wyprzedzających działań o charakterze społecznym, co pozwoli na przygotowanie działań rewitalizacyjnych o bardziej złożonym, kompleksowym charakterze i oddziaływaniu.

III. Opis powiązań programu rewitalizacji z dokumentami strategicznymi i planistycznymi gminy, powiatu żywieckiego oraz województwa śląskiego.

a) Powiązania ze Strategią Rozwiązywania Problemów Społecznych Gminy Ujszoły na lata 2014 - 2012

Diagnostyczne zapisy Strategii są zgodne z analogicznymi wnioskami wynikającymi z diagnozy przygotowanej na użytek Gminnego Programu Rewitalizacji. W Strategii zwraca się uwagę m.in. na następujące okoliczności:

- spadek liczby uczniów spowodowany niżem demograficznym (z analizy SWOT edukacji),
- zwiększająca się liczba rodzin o najniższym statusie materialnym, (z analizy SWOT edukacji)
- niedostateczne dofinansowanie oświaty przez budżet państwa, (z analizy SWOT edukacji)
- zadowalające wyniki nauczania (z wyników egzaminów szóstoklasisty i gimnazjalnego),
- szansą: zasoby naturalne (z analizy SWOT turystyka)
- szansą: infrastruktura w postaci obiektów kulturalnych oraz rekreacyjno-sportowych, (z analizy SWOT turystyka)
- szansą: przygraniczne usytuowanie gminy (z analizy SWOT turystyka)
- szansą: zapotrzebowanie i chłonność rynku na produkty regionalne (z analizy SWOT turystyka),
- zagrożenie: emigracja (z analizy SWOT turystyka),
- zagrożenie: problemy komunikacyjne (z analizy SWOT turystyka).
- mocna strona: atrakcyjne położenie geograficzne (z analizy SWOT turystyka),
- mocna strona: walory naturalne (z analizy SWOT turystyka),
- mocna strona: mikroklimat zdrowotny (z analizy SWOT turystyka),
- mocna strona: zasoby natury (z analizy SWOT turystyka),
- mocna strona: teren przygraniczny (z analizy SWOT turystyka),
- mocna strona: obiekty kulturalne, sportowo- rekreacyjne (z analizy SWOT turystyka).
- słaba strona: oddalenie od centrów kulturalnych (z analizy SWOT turystyka),
- słaba strona: stopniowe wyludnianie się terenu (z analizy SWOT turystyka),
- słaba strona: bezrobocie (z analizy SWOT turystyka),
- słaba strona: bariery komunikacyjne (z analizy SWOT turystyka),
- słaba strona: brak wystarczającego zaplecza gastronomicznego i noclegowego (z analizy SWOT turystyka),
- w opisie wniosków Strategii w zakresie turystyki, zwraca się uwagę iż Gmina Ujszoły posiada wiele jeszcze niewykorzystanych możliwości w zakresie turystyki i sportu, zwłaszcza zimowych i że istnieje jeszcze wiele płaszczyzn, które wymagają dofinansowania w celu ich rozwoju. Podkreśla się, że Gmina posiada również duży potencjał kulturowy, który jeszcze nie jest w pełni wypromowany i doceniony, Zwraca się uwagę, iż ciągle istnieje jeszcze zapotrzebowanie na nowoczesną infrastrukturę i technologię, że należałoby rozwinąć przy tym bazę gastronomiczną
- w opisie problemów z zakresu pomocy społecznej, odnotowuje się, iż codziennemu życiu mieszkańców Gminy Ujszoły towarzyszą liczne problemy, które swoim zasięgiem obejmują coraz większą grupę ludzi i coraz młodsze pokolenia. Niepokojący jest wzrost liczby osób i rodzin objętych pomocą społeczną na terenie Gminy

- w opisie diagnozy dotyczącej problemów alkoholowych zwraca się uwagę, iż zagrożeniami są wysokie bezrobocie, ubożenie społeczeństwa, rozwój patologii społecznych, zła sytuacja na lokalnym rynku pracy

W ogólnej analizie SWOT, podsumowującej Strategię jako mocne strony określa się: wysoki standard infrastruktury sportowej i rekreacyjnej, dobry stan środowiska naturalnego dzięki inwestycjom w infrastrukturę OŚ, zaspokajanie bieżących potrzeb mieszkańców na miejscu, korzystne warunki do rozwoju turystyki. Jako słabe strony: mała ilość terenów inwestycyjnych, Niewielka ilość aktywnych i prężnych podmiotów gospodarczych mogących zaoferować miejsca pracy, Niski standard bazy noclegowej i gastronomicznej. Jako szanse: wykorzystanie atrakcyjnego położenia geograficznego wsi oraz wyjątkowych walorów środowiska do rozwoju turystyki zwłaszcza agroturystyki, możliwość rozwoju infrastruktury turystycznej i okołoturystycznej dzięki poczynionym inwestycjom infrastrukturalnym, możliwość przyciągnięcia większej liczby turystów. Jako zagrożenia: mało korzystne warunki do prowadzenia działalności gospodarczej, niestabilne uregulowania prawne, brak lokali użytkowych, brak terenów pod inwestycje, dynamiczny rozwój gmin sąsiednich dysponujących podobnym potencjałem.

Wykazane tu mocne i słabe strony, szanse oraz zagrożenia Strategii są zbieżne z tymi wynikającymi z diagnozy wykonanej na użytek tworzenia Gminnego Programu Rewitalizacji

b) Powiązania z planem zagospodarowanie przestrzennego

Planowane projekty i przedsięwzięcia rewitalizacyjne stanowią o modernizacji względnie rozbudowie już istniejących obiektów, ich realizacja nie stoi zatem w sprzeczności z zapisami planu zagospodarowania przestrzennego.

c) Cele i projekty szczegółowe LPR Gminy Ujsoły są zgodne z dokumentami strategicznymi wyższego rzędu m.in. ze Strategią Zrównoważonego Rozwoju Społeczno - Gospodarczego Powiatu Żywieckiego na lata 2008 - 2020 przyczyniając się do realizacji jej następujących celów::

- C I.2 Rozwój usług turystycznych - Z I.21.1 Rozbudowa infrastruktury okołoturystycznej, Z I.21.4 Wykorzystanie na cele rekreacyjno – zdrowotne zasobów naturalnych, w tym solanek, Z I.21.6 Wsparcie przedsiębiorstw z branży turystycznej poprzez aktywny udział JST w szeroko rozumianej promocji Żywiecczyny, Z I.31.2 Utrzymanie i rozwój form regionalnego budownictwa w nawiązaniu do charakterystycznych cech krajobrazu

- C II.4 Aktywizacja zawodowa mieszkańców - Z II.41.3 Szkolenie dla mieszkańców w zakresie reorientacji zawodowej

- C III.1 Poprawa zdrowotności, promocja zdrowia oraz zwiększenie dostępności usług społecznych:- Z III.11.3 Prowadzenie profilaktyki zdrowotnej, Z III.11.5 Organizacja czasu i opieki dla dzieci i młodzieży

- C IV.5 Eliminacja zagrożeń środowiskowych - Z IV.51.2 Regulacja rzek i potoków, Z IV.51.5 Identyfikacja, kontrola i zabezpieczanie terenów osuwiskowych,

d) Lokalny Program Rewitalizacji Gminy Ujsoły jest zgodny z następującymi Celami operacyjnymi Strategii Rozwoju Województwa Śląskiego "Śląskie 2020+":

- Cel operacyjny: B.1. Poprawa kondycji zdrowotnej mieszkańców województwa, w zakresie Kierunku działań:

4. Tworzenie warunków dla aktywnego i zdrowego stylu życia, w tym rozwój infrastruktury sportowo- rekreacyjnej.

- Cel operacyjny: B.2. Rozwój kompetencji, umiejętności i wzrost poziomu aktywności mieszkańców, w zakresie Kierunków działań:

4. Wsparcie działań i rozwój infrastruktury popularyzujących naukę.

9. Realizacja długofalowych programów edukacji kulturalnej adresowanej do różnych grup odbiorców i zwiększających zainteresowanie uczestnictwem w kulturze.

10. Podniesienie jakości i poprawa dostępu do oferty kultury, sportu i rekreacji oferujących możliwości rozwoju mieszkańców oraz atrakcyjnego spędzania wolnego czasu.

- Cel operacyjny: B.3. Harmonia społeczna i wysoki kapitał zaufania oraz dogodne warunki życia mieszkańców, w zakresie Kierunków działań:

4. Wyposażanie przestrzeni publicznych w infrastrukturę umożliwiającą wspólne spędzanie czasu przez mieszkańców oraz integrację społeczności lokalnych.

5. Rewitalizacja społeczna obszarów o niskiej aktywności społecznej i zawodowej mieszkańców oraz nagromadzonych problemach społecznych.

10. Zwiększenie udziału mieszkańców w działaniach związanych z zachowaniem i eksponowaniem unikalności dziedzictwa kulturowego i przyrodniczego województwa oraz jego charakterystycznych obszarów.

- Cel operacyjny: C.1. Zrównoważone wykorzystanie zasobów środowiska, w zakresie Kierunków działań:

9. Wspieranie działań zmierzających do zachowania i odtwarzania bio- i georóżnorodności.

12. Wspieranie edukacji ekologicznej i kształtowanie postaw prośrodowiskowych.

13. Rekultywacja terenów zdegradowanych na cele środowiskowe.

- Cel operacyjny: C.2. Zintegrowany rozwój ośrodków różnej rangi, w zakresie Kierunków działań:

6. Wzmacnianie rozwoju zróżnicowanych funkcji na obszarach wiejskich.

- Cel operacyjny: C.3. Wysoki poziom ład przestrzennego i efektywne wykorzystanie przestrzeni, w zakresie Kierunków działań:

1. Rewitalizacja terenów i obiektów, w tym przemysłowych i zdegradowanych na tereny/obiekty o funkcjach społeczno- gospodarczych oraz zapewnienie ich dostępności.

3. Tworzenie i rewitalizacja obszarów zieleni urządzonej oraz terenów rekreacyjnych.

4. Przywracanie pozycji lub nadawanie nowych funkcji obiektom zabytkowym oraz symbolicznym w życiu społeczności lokalnych.

- Cel operacyjny: D.1. Współpraca z partnerami w otoczeniu, w zakresie Kierunku działań:

3. Wspieranie rozwoju współpracy transgranicznej, w tym w ramach współpracy Województwo Śląskie - Kraj Morawsko-Śląski (Cz) i Kraj Żyliński (Sk).

- Cel operacyjny: D.2. Atrakcyjny wizerunek województwa śląskiego, w zakresie Kierunków działań :

1. Promowanie województwa śląskiego jako miejsca atrakcyjnego dla mieszkańców, inwestorów, studentów, turystów.

4. Promocja miejsc i obiektów o wartości historycznej, symbolicznej, architektonicznej, przyrodniczej.

e) Lokalny Program Rewitalizacji Gminy Ujszoły jest zgodny z następującymi zapisami Planu Zagospodarowania Przestrzennego Województwa Śląskiego 2020+:

2.1.3. Obszary funkcjonalne szczególnego zjawiska w skali makroregionalnej

Obszar górski

(...) najistotniejszym jest konflikt pomiędzy koniecznością ochrony cennych wartości przyrodniczych i krajobrazowych, a możliwością i potrzebą rozwoju funkcji turystycznych i wypoczynkowych, zapewniających aktywizację gospodarczą tego obszaru. (...) Obszar górski w województwie śląskim obejmuje (...) Ujszoły, (...) Rozwój obszaru górskiego powinien być ukierunkowany na zapewnienie dostępu do usług publicznych przy uwzględnieniu skutecznej ochrony zasobów środowiska i zachowaniu tożsamości kulturowo-krajobrazowej.

2.1.4. Obszary kształtowania potencjału rozwojowego

Obszar cenny przyrodniczo

(...) Rozwój obszaru powinien być ukierunkowany na ochronę walorów przyrodniczych obszarów cennych przyrodniczo. Cenne elementy środowiska przyrodniczego stanowią jednocześnie główne walory turystyczne województwa śląskiego, stwarzające możliwości rozwoju funkcji turystyczno-rekreacyjnej regionu. Funkcja ta jest ważnym czynnikiem nie tylko wzrostu, ale także aktywizacji gospodarczej wielu obszarów regionu.(...).

Obszar ochrony krajobrazów kulturowych

(...) Rozwój obszaru powinien być ukierunkowany na ochronę zasobów dziedzictwa kulturowego, zarówno materialnych jak i niematerialnych, mających szczególne znaczenie dla zachowania tożsamości regionu, kształtowania turystycznej i gospodarczej atrakcyjności województwa oraz tworzenia nowych miejsc pracy.

2.1.5. Obszar funkcjonalny wymagający rozwoju nowych funkcji przy użyciu instrumentów właściwych polityce regionalnej

Obszar przygraniczny

(...) W obszarze przygranicznym znalazły się gminy: (...) Ujszoły, (...) Rozwój obszaru powinien być ukierunkowany na stymulowanie wzrostu gospodarczego i rozwoju przedsiębiorczości poprzez współpracę międzynarodową, wymianę doświadczeń i dobrych praktyk w zakresie infrastruktury technicznej i komunikacyjnej, ochrony dziedzictwa przyrodniczego i kulturowego, turystyki, wspólnego przeciwdziałania klęskom żywiołowym, itp.

2.1.6. Obszary wymagające rewitalizacji

Obszarami wymagającymi rewitalizacji są tereny znajdujące się w stanie kryzysowym z powodu koncentracji negatywnych zjawisk społecznych, gospodarczych, środowiskowych, przestrzenno-funkcjonalnych lub technicznych. Należą do nich tereny i obiekty

zdegradowane, zdewastowane, w tym głównie przemysłowe, (...) zlokalizowane (...), w sąsiedztwie arterii komunikacyjnych i obszarów o walorach przyrodniczo-krajobrazowych. Obejmują one (...), tereny i obiekty postindustrialne. Po upadku tradycyjnych gałęzi przemysłu i braku z tym związanych procesów restrukturyzacyjnych oraz lokowaniu inwestycji na nowych terenach nastąpiła depopulacja, wyludnianie dzielnic (...). Powyższe doprowadziło do segregacji przestrzennej mieszkańców i powstawania dzielnic biedy i wykluczenia społecznego.

(...) Główne wyzwania dla tych obszarów będą dotyczyć przywrócenia im funkcji użytkowych poprzez nowe zagospodarowanie o wysokich walorach architektury i urbanistyki, (...) ukierunkowane na ochronę dziedzictwa kulturowego (...). Istotna jest integracja przestrzenna i społeczna terenów zdegradowanych, kreowanie miejsc przestrzeni publicznej ukierunkowane na podniesienie jakości życia mieszkańców. Nieuwzględnienie danej gminy w tym obszarze nie wyklucza jej z możliwości wyznaczenia w swoich granicach obszarów zdegradowanych i obszarów rewitalizacji zgodnie z ustawą o rewitalizacji oraz starania się o dofinansowanie w zakresie rewitalizacji.

IV. Diagnoza czynników i zjawisk kryzysowych oraz skala i charakter potrzeb rewitalizacyjnych.

Diagnoza obejmuje analizę wszystkich sfer, tj. sfery gospodarczej, środowiskowej, przestrzenno – funkcjonalnej, technicznej, a w szczególności pogłębioną analizę kwestii społecznych dla określenia potrzeb podjęcia wyprzedzających działań o charakterze społecznym, co pozwala na przygotowanie działań rewitalizacyjnych o bardziej złożonym, kompleksowym charakterze i oddziaływaniu..

Diagnoza została opracowana w oparciu o dostępne dane statystyczne, dokumenty strategiczne gminy, wywiady bezpośrednie, wizje lokalne oraz na podstawie wyników ankiety.

IV.1. Diagnozowane obszary problemowe

a. Położenie

Gmina Ujsoły jest położona w południowo - wschodniej części województwa śląskiego, w południowej części Beskidu Żywieckiego. Gmina należy do powiatu żywieckiego. Rozciąga się na obszarze dwóch jednostek morfologicznych tworzących południowo- zachodnią część tego pasma górskiego. Są to: grupa Wielkiej Raczy i Rycerzowej, oraz grupa Pilska i Lipowskiej. Ujsoły to gmina typowo górską, Rozciąga się na wysokości od 550 - 1324 m. n.p.m. Obejmuje wschodnią część „Worka Raczańskiego” i południową część obszaru Lipowskiej. Granicę między tymi obszarami stanowi potok Ujsoły (Sołka), dalej w górę potok Glinka i przełęcz Glinka (Ujsolska). Zdecydowaną większość obszaru gminy pokrywają lasy - 70% obszaru gminy. Dominują lasy świerkowo-bukowe, występują także jodły. Walory krajobrazowe oraz wypoczynkowe sprawiają relatywnie łatwy dostęp do obszarów górskich dla pieszych turystów. W Ujsołach występują liczne potoki górskie z wodami pierwszej klasy czystości. Sołectwa: Glinka, Soblówka i Złatna należące do gminy Ujsoły położone są na terenie Żywieckiego Parku Krajobrazowego, na obszarze Ujsół rozciąga się strefa ochronna parku. Utworzono tu 4 rezerваты przyrody chroniące pozostałości prastarej puszczy karpackiej.

Na terenie gminy nie występują przekroczenia standardów jakości środowiska, obecności odpadów stwarzających zagrożenie dla życia, zdrowia ludzi lub stanu środowiska. Na terenie gminy podobnie jak na terenie całej Kotliny Żywieckiej w okresie zimowym występuje przekroczenie norm zanieczyszczeń powietrza.

Odległości drogowe od gminy Ujsoły:

- do siedziby powiatu (Żywiec) - 30 km, czas przejazdu samochodem - ponad pół godziny
- do Bielska-Białej, głównego miasta subregionu południowego woj. śląskiego - 50 km, czas przejazdu samochodem - ok 50 minut
- do stolicy województwa (Katowice) - 110 km, czas przejazdu samochodem - ok. 1,5 - 2 godzin

- do najbliższego szpitala (w Żywcu) - 30 km
- do najbliższego, znacznego ośrodka narciarskiego (Korbielów) - 43 km, czas przejazdu samochodem - ponad 1 godzina

b. Podział administracyjny gminy

Gmina składa się z 4 sołectw: Ujsoły, Glinka, Sobkówka, Złatna.

Zabudowa mieszkaniowa skoncentrowana jest w niewielkiej odległości od dróg i potoków.

W przypadku Ujsoł wzdłuż potoku Ujsoły/Soła i przylegającej do niego drogi - ulic Księdza Piotrowskiego i Księdza Pulki

W przypadku Złatnej wzdłuż potoku Bystra i przylegającej do niego drogi - ulica Beskidzka

W przypadku Sobkówki wzdłuż potoku Cicha, na odcinku do wpływu potoku Glinka

W przypadku Glinki wzdłuż potoku Glinka i przylegającej do niego drogi - ulicy Księdza Pulki

c. Demografia

Liczba ludności w gminie Ujsoły systematycznie maleje; w 2005 roku wynosiła 4813 mieszkańców, dane z 2010 wskazują liczbę 4761, z 2011 – 4755, a z 2012 – 4689, na 30.06.2016 r. już tylko 4579.

Ludność - zameldowani na pobyt stały wg danych na 30 czerwca 2016 z podziałem na sołectwa

Ujsoły	2349
Glinka	880
Sobkówka	612
Złatna	738
Razem	4579

Ludność wg wieku

0-18 lat	>19 lat
800	3799

Ludność wg płci

Kobiety	Mężczyźni
2273	2306

Ludność wg rejestru płatników opłaty za zagospodarowanie odpadów komunalnych - 3863

d. Edukacja

Lokalny Program Rewitalizacji Gminy Ujsoły na lata 2017-2023

Szkoła	Ilość uczniów
SP Ujszoły wraz z filią w Złatnej	206
SP Glinka	60
Gimnazjum Ujszoły	128
Razem	394
Przedszkole w Ujszałach	92

Wyniki egzaminów w roku szkolnym 2015/2016

Szkoły podstawowe - średnia dla gminy

	Gmina	Powiat żywiecki	Województwo
j.polski i matematyka	66,7	61,8	61,10
j.obcy	62,83	69,28	71,49

Egzamin gimnazjalny

	Gmina	Powiat żywiecki	Województwo
Cz. humanistyczna: j. polski	74,10	70,8	68,7
wos	56,6	55,7	55,9
Cz, matematyczno-przyrodnicza: Matematyka	42,10	46,2	47,8
Przyroda	56,0	49,9	50,8
j.angielski	54,6	59,5	65,3
j.niemiecki	49,3	52,2	57,9

e. Liczba gospodarstw rolnych - 1218 (na ok 1800 domostw w ogóle)

f. Organizacje pozarządowe:

Na terenie gminy działają 4 koła Gospodyń Wiejskich, 4 jednostki OSP, Stowarzyszenie Na Rzecz Rozwoju Gminy Ujszoły, Stowarzyszenie Gazdowie z Doliny Cichej , LKS Muńcuł Ujszoły.

g. Opieka społeczna

Mieszkańcom Gminy Ujsoły towarzyszą liczne problemy, które swoim zasięgiem obejmują coraz większą grupę ludzi i coraz młodsze pokolenia. Powodują one, iż część społeczności gminy poszukuje różnych form pomocy, w tym również korzysta z pomocy Gminnego Ośrodka Pomocy Społecznej. Głównymi przyczynami kwalifikującymi do pomocy Gminnego Ośrodka Pomocy Społecznej są: bezrobocie, niepełnosprawność, bezradność w sprawach opiekuńczo- wychowawczych i prowadzeniu gospodarstwa domowego, długotrwała choroba. Powodami udzielania pomocy są także, choć w mniejszym stopniu, trudności w przystosowaniu do życia po opuszczeniu zakładu karnego, alkoholizm, potrzeba ochrony macierzyństwa i przeciwdziałanie przemocy.

Najistotniejszym problemem wśród rodzin objętych pomocą jest kwestia ubóstwa.

Dane za 2015 rok:

Formy pomocy	Liczba rodzin	Liczba osób w rodzinach
Zasiłek stały	36	46
Zasiłek okresowy	92	270
W tym z powodu:		
-bezrobocia	63	176
-długotrwałej choroby	18	65
-niepełnosprawności	3	5
-możliwości nabycia uprawnień z innych systemów ubezpiec. społ.	1	1
- inne	7	23
Schronienie	2	2
Posiłek dla dzieci w szkołach	93 / dożywianych dzieci: 171	415
Zasiłki celowe	47	157
Odpłatność za pobyt w DPS	1	1

Liczba rodzin pobierających świadczenia z funduszu alimentacyjnego: 19

h. Przedsiębiorczość

Liczba aktywnych przedsiębiorców wynosi 174 , dominujące branże - usługi budowlane, wyroby z drewna i tartaczniactwo, usługi leśne

Z uwagi na walory krajobrazowe znaczna ilość mieszkańców gminy zajmuje się agroturystyką, wynajmem pokoi dla turystów, lecz nie traktuje tego jako głównego źródła dochodów.

i. Turystyka

- Informacja z ewidencji obiektów innych niż hotelarskie prowadzonej przez Wójta Gminy: ilość obiektów rok 2013 – 17 obiektów , rok 2014 – 21 obiektów, rok 2015 – 23 obiekty, rok 2016 – 27 obiektów. Liczba miejsc noclegowych wynosi 427. Żaden z obiektów nie ma więcej jak 20 miejsc noclegowych.

-. Szlaki turystyczne – na terenie gminy długość szlaków wynosi 80 km. Główne węzły to Złatna Huta – szlaki prowadzące na Krawców Wierch , Lipowską , Rysiankę i dalej na Pilsko i Babią Górę. Sobółka – szlaki prowadzące na Rycerzową i dalej Przegibek i Wielką Raczę. Glinka – szlaki na Krawców Wierch , w tym szlak graniczny łączący się ze szlakami po stronie słowackiej/ W granicach administracyjnych gminy znajdują się : schronisko PTTK na Hali Lipowskiej , baczki PTTK na Krawcowym Wierchu oraz Rycerzowej.

- Szlaki konne – częściowo pokrywają się ze szlakami pieszymi , ich długość na terenie gminy wynosi ok. 40 km

- Szlaki nordic walking - 40 km - wytyczone w 2012 roku

- Szlak skitour dla niewidomych - powstały w 2014 roku

- Największa atrakcja turystyczna Ujsoł - powstały w 2014 r. w miejscu dawnego kamieniołomu Geopark Glinka, park turystyki aktywnej - w 2015 r. 24 tys klientów, liczone wg. ilości sprzedanych biletów

- Inne: amfiteatr - wybudowany w 2011 roku, Ujsolski Park Turystyki Aktywnej i Rekreacji (boisko piłkarskie ze sztuczną nawierzchnią,, boisko wielofunkcyjne - do koszykówki, siatkówki, piłki ręcznej, kort tenisowy, zaplecze socjalne - szatnie, boisko do badmintonu, siłownia zewnętrzna, boisko do siatkówki plażowej, plac zabaw, gry stolikowe) - powstały w 2014 r., Izba Regionalna w Glince (związany z tożsamością kulturową górali) - przebudowany w 2001 r., obok znajduje się miniskansen, place zabaw w każdym sołectwie.

W 2010 roku powstał Punkt Informacji Turystycznej w Ujsołach (mieści się pod adresem Ujsoły ul. Bystra 1), działa w ramach Śląskiego Systemu Informacji Turystycznej.

W zakresie atrakcji turystycznych zwraca uwagę brak wyciągów narciarskich, restauracji na wyższym poziomie, w tym tzw. góralskich, Ujsoły nie mają też swojego "markowego" produktu lokalnego.

W wywiadach bezpośrednich, mieszkańcy gminy często zwracali uwagę, na konieczność budowy wyciągów narciarskich. Niestety uwarunkowania środowiskowe związane m.in. obszarem Natura 2000, czynią taką ewentualność praktycznie niemożliwą do realizacji.

j. Bezrobocie

30.06.2016 r. w Powiatowym Urzędzie Pracy w Żywcu zarejestrowanych było 313 bezrobotnych z terenu gminy Ujsoły, podczas gdy 31.12.2011 r. była to liczba 273, przy wyraźnie większej ogólnej liczbie mieszkańców. Obecna stopa bezrobocia w gminie Ujsoły wynosi ok 12% i zdecydowanie przekracza średnią w województwie śląskim - 7,2% w czerwcu 2016 r., i w powiecie żywieckim - 8,9% we wrześniu 2016 r.

W Ujsołach działa Młodzieżowe Centrum Kariery (jednostka podległa OHP), którego zadaniem jest wspieranie młodych ludzi w poszukiwaniu zawodu, szkoły, pracy.

k. Obiekty technicznie zdegradowane/wymagające doinwestowania lub modernizacji

- 1) Złatna - dawna Huty Szkła w Złatnej, obiekt zabytkowy
- 2) Złatna - obiekt szkoły podstawowej, wraz z przyległym terenem
- 3) Złatna - Leśniczówka tzw. Stary dwór w Złatnej, obiekt zabytkowy, obecnie użytkowany na mieszkania Lasów Państwowych
- 4) Glinka - dawny kamieniołom
- 5) Glinka - dawny budynek administracji kamieniołomu (własność prywatna)
- 6) Glinka - dawny budynek przedszkola, obecnie siedziba OSP
- 7) Ujsoły - obiekt dawnego hotelu i restauracji "Myśliwskiej" (od połowy 2016 r. - własność gminy)
- 8) Sobkówka - budynek dawnej szkoły podstawowej

IV.2. Najważniejsze zapisy w dokumentach strategicznych gminy:

Strategia Rozwiązywania Problemów Społecznych Gminy Ujsoły na lata 2014 - 2020:

"Reasumując (...) można stwierdzić iż Gmina Ujsoły posiada wiele jeszcze niewykorzystanych możliwości w zakresie turystyki i sportu, zwłaszcza zimowych. Istnieje jeszcze wiele płaszczyzn, które wymagają dofinansowania w celu ich rozwoju. Gmina posiada również duży potencjał kulturowy, który jeszcze nie jest w pełni wypromowany i doceniony, (...) Również gospodarstwa agroturystyczne wymagają poprawy jakości świadczonych przez nie usług. Ciągłe istnieje jeszcze zapotrzebowanie na nowoczesną infrastrukturę i technologię przy jednoczesnym zachowaniu tradycji i pielęgnowaniu naszej kulturowej przeszłości. Bardzo ważnym jest również zdrowie społeczeństwa, które jest ściśle związane z produkcją żywności ekologicznej. Należałoby rozwinąć przy tym bazę gastronomiczną zmierzającą w kierunku promocji tego rodzaju potraw i naturalnego ich

pozyskiwania. Wszystkie te zapotrzebowania mogą stać się szansą na stworzenie nowych miejsc pracy przy jednoczesnym wykorzystaniu zasobów i podnoszeniu atrakcyjności tego terenu.”

Ankieta

W celu przeprowadzenia diagnozy społeczno-gospodarczych problemów gminy i działań związanych z rewitalizacją w sierpniu 2016 roku dokonano anonimowego badania ankietowego. Ankieta była wypełniana przez wszystkich zainteresowanych - była udostępniona na stronie internetowej Urzędu Gminy, wypełnili ją także lokalni liderzy m.in. radni, sołtysi, przedsiębiorcy. Wypełnionych zostało ponad 100 ankiet, co w relacji do wielkości gminy jest wielkością z pewnością reprezentatywną.

Poniżej prezentujemy wyniki przeprowadzonego badania ankietowego:

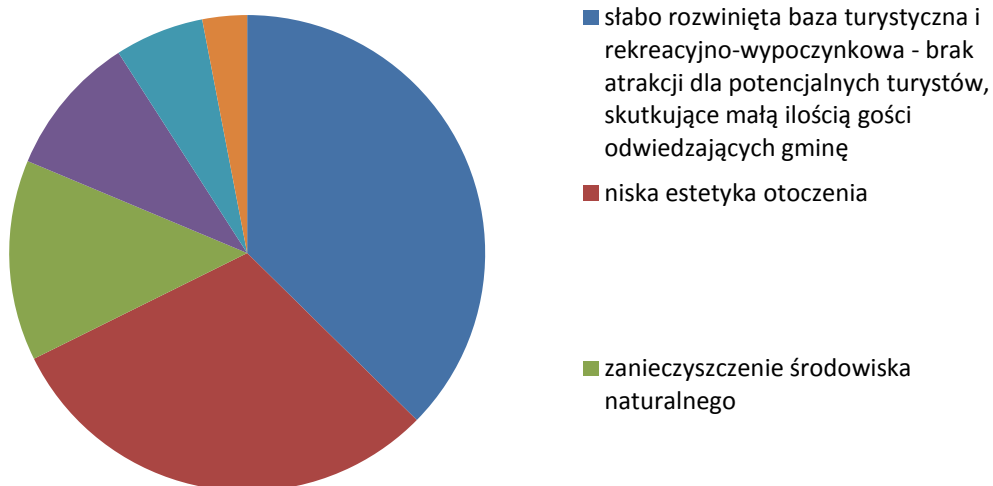
Najpoważniejsze problemy związane z jakością życia w gminie:

- 1) słabo rozwinięta baza turystyczna i rekreacyjno-wypoczynkowa - brak atrakcji dla potencjalnych turystów, skutkujące małą ilością gości odwiedzających gminę - 74 odpowiedzi
- 2) niska estetyka otoczenia - 60
- 3) zanieczyszczenie środowiska naturalnego - 27
- 4) niewystarczająca baza kulturalno-edukacyjna - 19
- 5) brak poczucia bezpieczeństwa - 12

Ankieterzy wskazywali też w pojedynczych wypowiedziach (w sumie - 6) na brak chodników w sołectwach, niezagospodarowane tereny rolne, małą ilość obiektów gastronomicznych, brak wodociągu, brak dbałości o porządek, brak koszenia .



Najpoważniejsze problemy związane z jakością życia w gminie



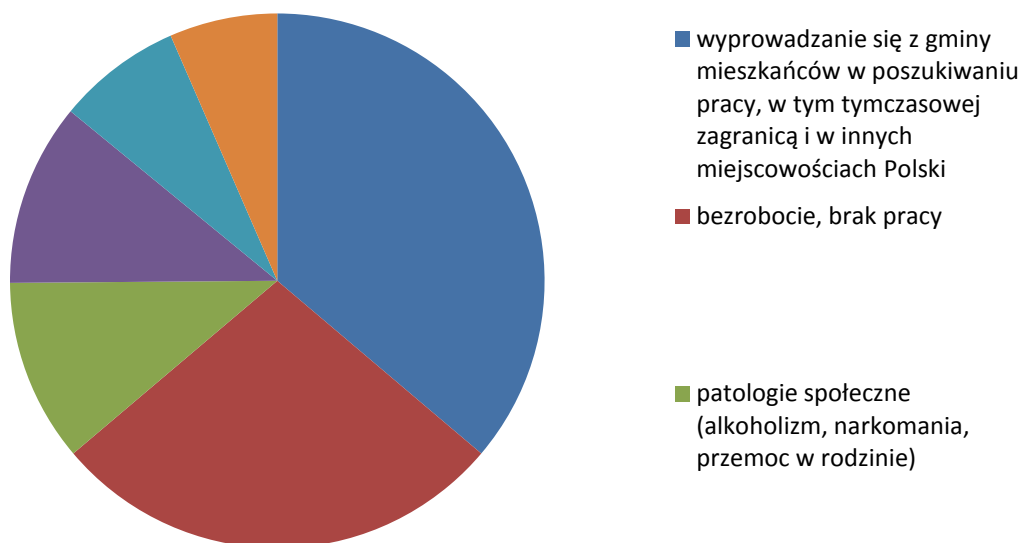
Najistotniejsze problemy społeczne w gminie

- 1) wyprowadzanie się z gminy mieszkańców w poszukiwaniu pracy, w tym tymczasowej zagranicą i w innych miejscowościach Polski - 72 odpowiedzi
- 2) bezrobocie, brak pracy - 55
- 3) patologie społeczne (alkoholizm, narkomania, przemoc w rodzinie) - 22
- 4) niska aktywność społeczna mieszkańców - 22
- 5) ubóstwo - 15

W pojedynczych wypowiedziach (w sumie - 13) ankietery wskazywali też na słabą integrację lokalnej społeczności, chuligaństwo i zagrożenie przestępczością, odpływ ludzi młodych i dobrze wykształconych, brak dobrze płatnej pracy, brak pracy w pobliżu miejsca zamieszkania, brak atmosfery do prowadzenia działalności gospodarczej, bierność mieszkańców, brak inicjatywy



Najistotniejsze problemy społeczne w gminie



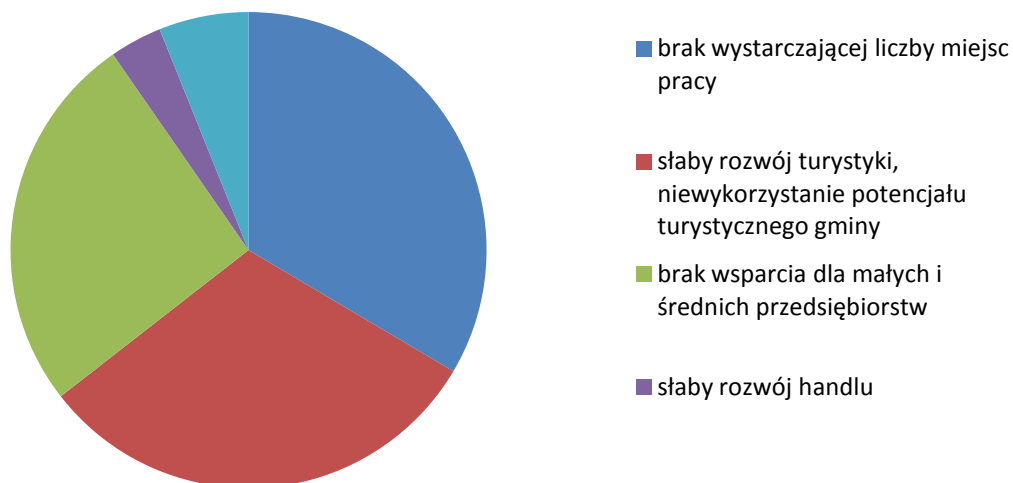
Najpoważniejsze problemy ekonomiczne gminy Ujsoly

- 1) brak wystarczającej liczby miejsc pracy - 66 odpowiedzi
- 2) słaby rozwój turystyki, niewykorzystanie potencjału turystycznego gminy - 61
- 3) brak wsparcia dla małych i średnich przedsiębiorstw - 51
- 4) słaby rozwój handlu - 7

W pojedynczych wypowiedziach (w sumie - 12) ankieterzy wskazywali też na zły stan infrastruktury drogowej i komunikacji publicznej, brak klimatu do prowadzenia firmy i działalności gospodarczej, brak terenów inwestycyjnych i lokali użytkowych, brak ulg podatkowych, zły plan zagospodarowania przestrzennego



Najpoważniejsze problemy ekonomiczne gminy Ujsoły

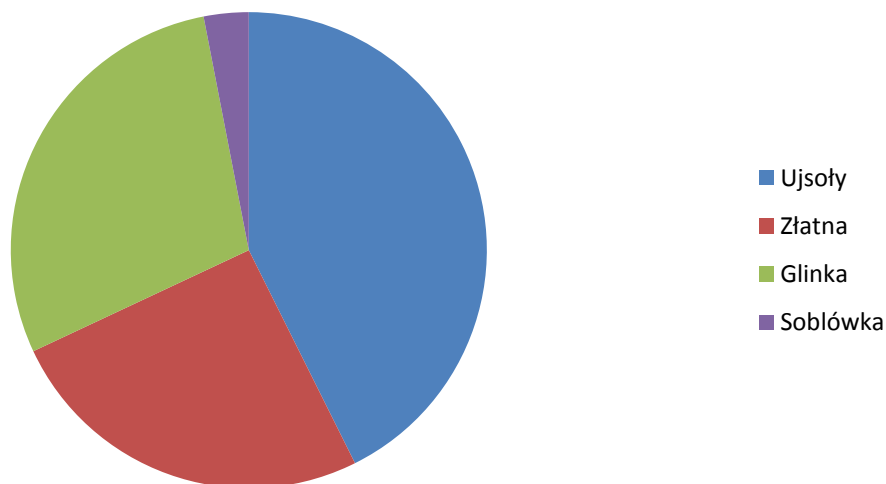


Obszar gminy, który powinien być poddany procesowi rewitalizacji

- 1) Ujsoły, centrum - ze szczególnym uwzględnieniem rewitalizacji dawnej restauracji Myśliwskiej - 84 odpowiedzi
- 2) Glinka - ze szczególnym uwzględnieniem kontynuacji rewitalizacji kamieniołomu w Glince, poprzez zwiększenie jego atrakcyjności turystycznej - 46
- 3) Złatna - ze szczególnym uwzględnieniem rewitalizacji dawnej Huty Szkła w Złatnej, na obiekt służyący rozwojowi turystyki - 39
- 4) Glinka - ze szczególnym uwzględnieniem rewitalizacji budynku po przedszkolu (obecnie siedziba OSP) w Glince - 11
- 5) Złatna - ze szczególnym uwzględnieniem rewitalizacji budynku leśniczówki dworu w Złatnej - 11
- 6) Sobkówka - ze szczególnym uwzględnieniem rewitalizacji budynku po szkole - 4
- 7) Inne - 2



Obszar gminy, który powinien być poddany procesowi rewitalizacji



Podsumowanie wyników ankiety

Ankietowani mieszkańcy gminy Ujsoły w sposób wieloaspektowy określali najważniejsze problemy społeczno-gospodarczej swojej lokalnej społeczności. Mimo dość znacznego rozrzutu tematycznego składanych odpowiedzi, można jednak pokusić się wysnuć wniosków natury generalnej.

Wyniki ankiety wskazują, że mieszkańcy gminy jako najistotniejszy problem społeczno-gospodarczy uznają brak miejsc pracy, skutkujący wyprowadzaniem się mieszkańców. Główną zaś szansę na pokonanie tych problemów widzą w rozwoju turystyki. Diagnoza ta dotyczy wszystkich obszarów gminy.

Wnioski wynikające z przeprowadzonej diagnozy, w tym w zakresie wyznaczenia obszaru rewitalizacji

Mieszkańcy Gminy Ujsoły charakteryzują się wysokim stopniem przedsiębiorczości, o czym świadczy wysoka liczba podmiotów prowadzących działalność gospodarczą oraz gospodarstw rolnych. Zwraca także uwagę dbałość mieszkańców o wygląd i obejście domostw. Pomimo trudnej sytuacji ekonomicznej rodzin zwracają także uwagę bardzo dobre wyniki nauki w

szkołach podstawowych i gimnazjum - w większości przypadków wyniki egzaminów szóstoklasisty i gimnazjalnego przekraczają średnią wojewódzką i powiatową.

Widoczne są także, prowadzone od wielu lat, starania władz gminy o stworzenie dodatkowych szans rozwojowych dla gminy, głównie w obszarze turystyki, czego symbolem może być Geo-Park Glinka.

Niestety niekorzystne uwarunkowania geograficzne tj. znaczna odległość od większych ośrodków miejskich, praktyczny brak możliwości wykorzystania potencjału krajobrazowego dla rozwoju sportów zimowych, znaczne oddalenie od uznanych ośrodków turystycznych, powodują, że pomimo wysokiego stopnia przedsiębiorczości oraz starań władz gminy, sytuacja społeczno-gospodarcza gminy jest bardzo trudna.

W gminie występuje bardzo wysokie bezrobocie. Mieszkańcy gminy w olbrzymiej mierze swoje ambicje zawodowe są zmuszeni realizować poza Ujsołami, co skutkuje szybkim odpływem ludności - w ciągu ostatnich 5 lat wg. zameldowania blisko 5%, a wg. zarejestrowanych płatników opłaty śmieciowej - blisko 20%.

Powyższe w naturalny sposób oddziałuje na narastanie problemów społecznych, w tym akcentowanego przez ankietowane osoby kwestii ubóstwa i patologii społecznych.

Jako główny, najistotniejszy problem występujący w gminie uznaje się niewystarczające do potencjału wykorzystanie walorów turystycznych gminy, połączone z brakiem środków finansowych na rewitalizację znacznej ilości zdegradowanych obiektów, które powinny od lat służyć rozwojowi turystyki. Te najistotniejsze problemy przekładają się następnie na przedstawione w niniejszej diagnozie zjawiska kryzysowe, głównie w sferze społecznej.

Zwracają uwagę następujące niewykorzystane potencjały turystyczne gminy:

- z uwagi na ograniczenia prawne z zakresu ochrony środowiska, niewykorzystane możliwości dla rozwoju sportów zimowych, szczególnie pod kątem narciarstwa zjazdowego
- obiektów zdegradowanych, względnie wymagających doinwestowania, modernizacji, zmiany funkcji na turystyczne lub edukacyjne - opisane w rozdz. III.1.k - mogących przyciągnąć turystów w okresach wiosennych i jesiennych np. wycieczki szkolne, i mające potencjał do zintensyfikowania ruchu turystycznego w wakacje letnie, zimowe, przerwy świąteczne.
- położenia przygranicznego gminy - niezagospodarowany turysta tranzytowy, kierunek zainteresowań w zakresie pozyskania turystów związany jest prawie całkowicie z aglomeracją śląską, abstrahuje od zainteresowania turystą słowackim i powiązaniem atrakcji turystycznych Ujsoł z potencjałem słowackim,
- środowiska naturalnego mogącego przyciągać "świadomego" turystę

Problemy z pozyskiwaniem turystów potęguje brak usług turystycznych wysokiej jakości - jedynie kilka obiektów dysponuje tzw. wysokim standardem.

Efektem powyższych uwarunkowań jest m.in. ograniczenie ruchu turystycznego praktycznie jedynie do miesięcy letnich, a i w tym przypadku niepełne wykorzystanie potencjału gminy.

Negatywne zjawiska społeczne w postaci bezrobocia, wyludniania się gminy i ubóstwa współwystępują z negatywnymi zjawiskami tak w sferze gospodarczej - brak perspektyw zawodowych w miejscu zamieszkania, trudna sytuacja rynkową dla istniejących i nowo powstających firm, środowiskowej i przestrzenno-funkcjonalnej - utrudnienia prawne w korzystania z walorów krajobrazowych dla rozwoju przedsiębiorczości, jak i w sferze technicznej - znaczna ilość obiektów zdegradowanych. Skala nagromadzenia problemów w społeczności ok 4 tys mieszkańców jest więc relatywnie niezwykle wysoka.

Zjawiska kryzysowe są powiązane. Brak perspektyw na rozwój przedsiębiorczości powoduje bezrobocie, a to w konsekwencji ubóstwo i wyludnianie się gminy. Zjawiska te są adekwatne do zidentyfikowanego problemu - niewykorzystania potencjału turystycznego gminy, połączonego z znaczną ilością obiektów zdegradowanych, które powinny właśnie stanowić o zwiększeniu atrakcyjności turystycznej terenu. Natężenie i utrwalenie się wspomnianych negatywnych zjawisk ma istotny wpływ na pogłębianie się problemów z wykorzystaniem walorów turystycznych gminy, gdyż powoduje występowanie braków środków finansowych, który blokuje działalność inwestycyjną tak dla podmiotów prywatnych, jak gminy - głównym źródłem dochodów dla gmin w Polsce są udziały w podatku dochodowym od osób fizycznych, a te z kolei są związane z bieżącymi dochodami mieszkańców i skalą bezrobocia.

Celem rewitalizacji w sferze środowiskowej i funkcjonalno-użytkowej powinno być pokonanie barier prawnych w wykorzystaniu walorów krajobrazowych gminy dla rozwoju turystyki, w sferze technicznej - rewitalizacja opisanych wcześniej zdegradowanych obiektów, a konsekwencji w sferze gospodarczej - zwiększenie obrotów finansowych w zakresie turystyki, powstawanie tu nowych miejsc pracy, skutkujące z kolei w sferze społecznej - spadkiem bezrobocia, zahamowaniem wyludniania się gminy i ograniczaniem ubóstwa. Głównymi beneficjentami procesu rewitalizacji w Ujsolach powinni zostać zatem istniejący i przyszli przedsiębiorcy z branży turystycznej oraz osoby dziś bezrobotne, żyjące w ubóstwie i osoby, które obecnie nie mają perspektyw na znalezienie satysfakcjonującej pracy na terenie gminy.

W kontekście zwartej zabudowy mieszkaniowej gminy, negatywne zjawiska społeczno-gospodarcze występują na terenie całej gminy, wszystkich sołectw, stąd cała gmina powinna być określona jako obszar zdegradowany i obszar rewitalizacji. Z uwagi na ograniczenia wynikające z zapisów ustawy o rewitalizacji, konieczne jest jednak przy wyznaczaniu obszaru rewitalizacji przestrzeganie progów maksymalnych. Obszar rewitalizacji nie może być większy niż 20% powierzchni gminy oraz zamieszkały przez więcej niż 30% liczby mieszkańców gminy. W związku z powyższym do obszaru rewitalizacji nie włącza się

obszarów leśnych, niezamieszkałych. Dokonując trudnego wyboru obszaru rewitalizacji z uwagi na dopuszczalną liczbę mieszkańców, proponuje się wyłączenie z obszaru rewitalizacji większości sołectwa Ujsóły, z uwagi na jego nieco lepsze skomunikowanie z większymi ośrodkami miejskimi oraz relatywnie większą koncentrację prowadzonej działalności gospodarczej, w porównaniu do innych obszarów gminy oraz obszarów przysiółków wysokogórskich.

V. Zasięg przestrzenny obszaru zdegradowanego i obszaru rewitalizacji rewitalizacji.

Diagnoza poza danymi statystycznymi wymienionymi w rozdziale III.1 dotyczącymi m.in. liczby ludności, edukacji, opieki społecznej, turystyki i bezrobocia itp., posłużyła się także wynikami ankiet, wywiadów bezpośrednich, wizji lokalnych, zanalizowano dokumenty strategiczne gminy, zaś dane statystyczne i wyniki ankiet zostały skomentowane i zanalizowane w ostatnim rozdziale diagnozy (rozdział IV), gdzie również odniesiono się do negatywnych zjawisk występujących na terenie gminy.

W wyniku diagnozy zdefiniowano, iż cały obszar gminy powinien być określony jako obszar zdegradowany, gdyż na terenie całej gminy zidentyfikowano stan kryzysowy spowodowany koncentracją negatywnych zjawisk społecznych, współwystępujących z negatywnymi zjawiskami w sferze gospodarczej, przestrzenno-funkcjonalnej i technicznej.

W Gminie w sferze środowiskowej nie występują negatywne zjawiska środowiskowe o czym świadczy m.in. objęcie znacznej części gminy obszarem NATURA 2000 i umiejscowienie tutaj kilku rezerwatów przyrody, co opisano w Diagnozie (rozdział III.1.a).

Natomiast następujące zapisy diagnozy:

- opis sytuacji na lokalnym rynku pracy (rozdział III.1.j diagnozy) - bezrobocie 50% większe od średniej krajowej,
- kwestie wyludniania gminy (rozdział III.1.c diagnozy - na podstawie zmian w liczbie ludności zameldowanej i płatników tzw. opłaty śmieciowej) - liczba osób zameldowanych jest 20% większa od faktycznie zamieszkałych, liczba zameldowanych w ciągu 10 lat spadła zresztą o 5%,
- opis prowadzonej działalności gospodarczej (rozdział III.1.h diagnozy) - ograniczonej głównie do tartaków, usług budowlanych i agroturystyki,
- opis problemów z rozwojem turystyki (rozdział III.1.i III.2 diagnozy) - brak odpowiedniej bazy noclegowej jak i infrastruktury na miarę możliwości i potrzeb,

potwierdzone wynikami ankiet, zanalizowane i podsumowane w rozdziale IV diagnozy wykazują występowanie negatywnych/kryzysowych zjawisk w sferze gospodarczej.

W rozdziałach III.1.i, i III.2 Diagnozy wykazano, co potwierdzają także wyniki ankiet, oraz analiza i podsumowanie w rozdziale IV diagnozy, iż największym problemem rozwojowym gminy jest niewykorzystanie jej potencjału turystycznego w tym istniejących obiektów, co potwierdza występowanie negatywnych/kryzysowych zjawisk także w sferze przestrzenno - funkcjonalnej.

Diagnoza (wyniki ankiet, rozdział III.1.k i IV diagnozy), wykazała także, iż na terenie bardzo małej gminy jaką są Ujsoły, bo liczącej ok 4,5 tyś mieszkańców znajduje się 8 obiektów zdegradowanych technicznie (pomija się tu nieruchomości mieszkalne) - stanowiących o potencjale rozwojowym gminy, co wskazuje na występowanie również negatywnych/kryzysowych zjawisk w sferze technicznej.

W ślad za zapisami rozdziału IV diagnozy określa się sposób wyznaczenia obszaru rewitalizacji tak pod względem powierzchniowym jak i liczny ludności zamieszkującej obszar rewitalizacji. Pod względem obszarowym skoncentrowano się na obszarach zamieszkałych (na pozostałych terenach - lasy oraz przysiółki górskie - z uwagi na ograniczenia środowiskowo-przyrodnicze m.in. obszaru NATURA 2000, jakakolwiek interwencja w ramach rewitalizacji i tak nie jest prawnie możliwa, w tym wyznaczenie tamże obszaru rewitalizacji). Następnie mając na względzie wykazane w diagnozie problemy komunikacyjne (rozdział III.1.a diagnozy), z jakimi borykają się mieszkańcy Ujsoł oraz koncentracje działalności gospodarczej, wybrano obszary najdalej położone od Żywca i Bielska-Białej, czyli ośrodków miejskich mogących swym potencjałem pozytywnie wpływać np. na rynek pracy w gminie.

Dokładna analiza poszczególnych sołectw była w sensie praktycznym niemożliwa do spełnienia, gdyż wymagałoby wizyt w każdym domostwie, połączonych z żądaniem przedstawiania stanu majątkowego, dochodów, bezrobocia poszczególnych mieszkańców gminy - żaden urząd w Polsce, w tym Ujsoły, nie dysponuje takimi danymi z podziałem na sołectwa. W takim przypadku - małej gminy o zwartej zabudowie - posłużono się więc dostępnymi danymi (uwarunkowania komunikacyjne) lub możliwymi do stwierdzenia podczas wizji lokalnych (koncentracja działalności gospodarczej).

Gmina Ujsoły, co prawda składa się z 4 sołectw ale w wyniku rozbudowy sieci osadniczej sołectwa te w sensie układu osadniczego "zlały się" i w sensie funkcjonalnych stanowią jeden obszar - zabudowania wzdłuż drogi obok strumienia (sołectwa Ujsoły i Glinka) oraz wzdłuż dróg i strumieni dochodzących do wcześniej wskazanej drogi i strumienia (sołectwa Złatna i Sobkówka). Zjawisko funkcjonalnego połączenia się sołectw zostało opisane w rozdziale III.1.b diagnozy.

Na całym tym obszarze Gminy zaobserwowano szczególną koncentrację negatywnych zjawisk, gdzie z uwagi na istotne znaczenie dla rozwoju lokalnego, powinno się prowadzić rewitalizację, a zatem cały obszar gminy powinien także stanowić obszar rewitalizacji.

Obszar rewitalizacji nie może być jednak większy niż 20% powierzchni gminy oraz zamieszkały przez więcej niż 30% liczby mieszkańców gminy. Dokonując trudnego wyboru



obszaru rewitalizacji z uwagi na dopuszczalną liczbę mieszkańców oraz powierzchnię, posłużono się wyżej określonymi przesłankami.

Wyznaczony obszar rewitalizacji zajmuje ok. 15 % powierzchni Gminy Ujsoły (tj. ok. 165 ha) i zamieszkały jest przez ok. 24% mieszkańców Gminy (tj. ok. 1100 mieszkańców).

Mapa obszaru rewitalizacji stanowi załącznik nr 1 do LPR.

Z uwagi na wyżej wskazane przesłanki jako obszar zdegradowany wyznacza się obszar całej Gminy.

Granice obszaru rewitalizacji określone numerami budynków:

Miejscowość/ulica	Numery budynków
Ujsoły - ul. Ks. Dz. J. Pułki	1-111
Ujsoły - ul. Gminna	1-8
Ujsoły - ul. Kwiatowa	1-12
Ujsoły - ul. Jasna	1-6
Ujsoły - ul. Górską	1-2
Ujsoły - ul. Rzeczna	1-4
Ujsoły - ul. Wesoła	1-16
Ujsoły - ul. Spokojna	1-5
Ujsoły - ul. Źródlana	1-15
Ujsoły - ul. Brzozowa	1-6
Ujsoły - ul. Nad Potokiem	1-10
Ujsoły - ul. Leśna	1-4
Ujsoły - ul. Zielona	1-5
Ujsoły - ul. Pod Groniem	1-11
Ujsoły - ul. Cicha	1-10
Ujsoły - ul. Pod Lasem	1-8
GLINKA	1-24, 28-30, 50-52, 57-69, 158
ZŁATNA	1-6, 22-25, 81-128, 251-252, 337-338, 260, 277, 302, 273, 280 m oraz działki o nr 17952/7 i 17954/4 (działki te nie posiadają numeracji budynków, stanowią natomiast tereny dawnej Huty Szkła w Złatnej)
SOBLÓWKA	31-33, 42, 72,66,69-71,76,167-200

VI. Wizja stanu obszaru po przeprowadzeniu rewitalizacji – planowany efekt rewitalizacji.

Zaplanowane projekty rewitalizacyjne mają doprowadzić do wzrostu atrakcyjności turystycznej gminy, objawiającej się wzrostem liczby turystów odwiedzających gminę. Wzrost ten parametryzuje się na podstawie dwóch wskaźników:

- przyrostu ilości sprzedanych biletów w obiektach turystycznych (dziś 24 tys w skali roku - Geopark Glinka). Planuje się, iż po zakończeniu realizacji projektów przez co najmniej 5 lat, powinien następować sukcesywny 5% wzrost ilości sprzedanych biletów na wszystkich obiektach objętych projektami rewitalizacyjnymi.

- przyrost ilości miejsc noclegowych (dziś 427.). Planuje się, iż po zakończeniu realizacji projektów przez co najmniej 5 lat, powinien następować sukcesywny 10% wzrost ilości miejsc noclegowych w gminie.

Kolejnymi rezultatami, do jakich ma doprowadzić realizacja Gminnego Programu Rewitalizacji jest zmniejszenie bezrobocia, ubóstwa, zwiększenie aktywności społecznej, wyprowadzanie ze stanu wykluczenia społecznego, zahamowanie wyludniania się gminy. Jako pożądany stan do jakiego mają doprowadzić projekty rewitalizacyjne jest osiągnięcie pod koniec 2026 roku:

- a) stopy bezrobocia poniżej 10%
- b) wzrost o co najmniej 10% dochodów gminy w udziałach w podatku dochodowym od osób fizycznych w relacji od stanu obecnego, co świadczyć będzie o malejącym ubóstwie
- c) wzrost o co najmniej 20% liczby organizacji pozarządowych istniejących na terenie gminy
- d) liczba osób objętych wsparciem w latach 2017-2016 ze środków EFS - co najmniej - 100.
- e) zmniejszenie ilości osób korzystających ze wsparcia gminnego Ośrodka Pomocy społecznej w porównaniu do stanu obecnego
- f) utrzymanie na obecnym poziomie liczby płatników opłaty za zagospodarowanie odpadów (tzw. podatek śmieciowy - realny wskaźnik ilości osób zamieszkujących gminę)

VII. Cele rewitalizacji oraz odpowiadające zidentyfikowanym potrzebom rewitalizacyjnym kierunki działań mających na celu eliminację lub ograniczenie negatywnych zjawisk.

Diagnoza wykazała, iż największymi problemami w gminie, w tym w szczególności na obszarze rewitalizacji, są niewykorzystanie potencjału turystycznego gminy, wyludnianie się gminy, wysoka stopa bezrobocia, brak perspektyw zawodowych na miejscu, ubóstwo, wchodzenie coraz większej ilości mieszkańców do grupy zagrożonej wykluczeniem społecznym, powiązane z niską aktywnością społeczną, wreszcie znaczna ilość zdegradowanych technicznie obiektów, które mogłyby stanowić o rozwoju społeczno-gospodarczym gminy. Przyczyną niewykorzystania potencjału turystycznego gminy jest zbyt mała ilość obiektów, które mogłyby być turystycznym magnesem. Z kolei obiektywne czynniki natury geograficznej - znaczna odległość od większych ośrodków miejskich, małe możliwości inwestycyjne w zakresie przemysłu, związane z wymaganiami umiejscowionych tu parków przyrody - powodują, że niewykorzystanie jedyne istotnego potencjału gospodarczego gminy - turystyki - automatycznie przekłada się na narastanie problemów społecznych: bezrobocia, braku perspektyw zawodowych, wyludniania się gminy, co z kolei powoduje narastające ubóstwo, wykluczenie społeczne i niską aktywność społeczną osób, które zostały dotknięte przez wcześniej opisane problemy.

W związku z powyższym do najistotniejszych celów rewitalizacji należy zaliczyć:

- 1) podniesienie atrakcyjności turystycznej gminy - skutkujące zmniejszeniem bezrobocia, ubóstwa, zwiększeniem aktywności społecznej, zahamowaniem wyludniania się gminy. Jako cel szczegółowy należy określić wykorzystanie potencjału turystycznego gminy poprzez modernizację/rozbudowę i zmianę cech funkcjonalnych obiektów obecnie zdegradowanych w różnym stopniu technicznie ale posiadających równocześnie znaczny potencjał rozwojowy, szczególnie w zakresie turystyki.
- 2) Przewyciężenie narastających problemów społecznych. Jako cele szczegółowe należy określić zmniejszenie bezrobocia, ubóstwa, zwiększenie aktywności społecznej, wyprowadzanie ze stanu wykluczenia społecznego, zahamowanie wyludniania się gminy.

W zakresie celu drugiego niezbędnym jest podjęcie szeregu działań aktywizacyjnych, związanych przede wszystkim z wzrostem aktywności społecznej, przełamywaniem barier niemocy, bierności i stagnacji. Sama szansa pojawienia się nowych miejsc pracy w gminie, dzięki rozwojowi branży turystycznej a za nią usług, niestety nie rozwiązuje bowiem w pełni problemów społecznych. Część społeczeństwa przyzwyczajona do bierności i stagnacji, nie jest w stanie samodzielnie wyrwać się z tego stanu, nawet pomimo pojawiania się nowych szans zawodowych w otoczeniu. Osoby te potrzebują najpierw zyskania akceptacji, a potem wieloaspektowego wsparcia przy powolnym powrocie do aktywności tak zawodowej jak i społecznej.

Zidentyfikowanym potrzebom rewitalizacyjnym towarzyszą zatem dwa podstawowe kierunki działań mające na celu eliminację lub ograniczenie negatywnych zjawisk - rozwój turystyki i połączona z nim ściśle funkcjonalnie szeroko pojęta rewitalizacja społeczna.

VIII. Lista planowanych, podstawowych projektów i przedsięwzięć rewitalizacyjnych.

Lokalny Program Rewitalizacji ujmuje działania na terenie Ujsół w sposób kompleksowy tj. z uwzględnieniem projektów rewitalizacyjnych współfinansowanych ze środków EFRR, EFS, innych publicznych oraz prywatnych. Projekty dotyczą głównie aspektów społecznych oraz gospodarczych, ale odnoszą się także do sfer przestrzenno – funkcjonalnej, technicznej i środowiskowej. Projekty związane są zarówno z danym obszarem, jak i jego otoczeniem, na które będą pozytywnie oddziaływać. Nie planuje się do realizacji wybiórczych inwestycji, nastawionych jedynie na szybki efekt poprawy estetyki przestrzeni, skupionych tylko na działaniach remontowych czy modernizacyjnych, które nie skutkują zmianami strukturalnymi na obszarze rewitalizacji.

Wprowadzenie w życie poniższych projektów jest niezbędne do realizacji celów programu rewitalizacji, bez nich obszar rewitalizacji nie będzie w stanie wyjść z kryzysowej sytuacji. Projekty są komplementarne i powiązane sferze społeczno-gospodarczej - tworzą nowe miejsca pracy, ale i poprzez aktywizację osób wykluczonych, doprowadzą do sytuacji, że te nowo powstające miejsca pracy będą zagospodarowane przez mieszkańców gminy.

Projekty są komplementarne w sferze przestrzenno-funkcjonalnej. Projekty 1-5 tworzą nieistniejący do tej pory, powiązany ciąg atrakcji turystycznych gminy, rozpoczynający się w dawnej Hucie Szkła w Złatnej, wzdłuż potoków Bystra i Ujsół, prowadzący dalej poprzez Leśniczówkę w Złatnej i centrum Ujsół - dawną restaurację "Myśliwską" - do największej atrakcji turystycznej gminy, Geoparku Glinka.

Planowane działania rewitalizacyjne są adekwatne do zdiagnozowanych potrzeb i problemów rewitalizacyjnych - prowadzą do podniesienia atrakcyjności turystycznej gminy (głównie projekty 1-5), odpowiadają na potrzeby zmniejszenia bezrobocia, ubóstwa i zwiększenia aktywności społecznej, wyprowadzania ze stanu wykluczenia społecznego (głównie projekty 6-9)

Wpisanie projektu na listę planowanych, podstawowych projektów i przedsięwzięć rewitalizacyjnych nie oznacza bezwzględnej konieczności ich realizacji, gdyż ich realizacja uzależniona jest od szeregu czynników obiektywnych m.in. uzyskania niezbędnych zezwoleń oraz przede wszystkim uzależnione jest od ograniczeń finansowych Gminy Ujsół i uzyskania dotacji na ich realizację.

1) "Na szklanym szlaku - zagospodarowanie terenu zabytkowej huty szkła w Złatnej"

a) Zakres realizowanych zadań: Projekt zakłada zagospodarowanie terenu zabytkowej huty szkła w Złatnej i utworzenie tzw. "szklanego szlaku" obejmującego poszczególne elementy

dawnej osady hutniczej oraz obiekt, w którym prezentowana będzie technologia wytopu szkła. W obiekcie zwiedzający będą mogli samodzielnie wytopić, pomalować naczynie szklane, zapoznać się z historią hutnictwa oraz osady hutniczej istniejącej na tym obszarze. Tego typu kompleks będzie olbrzymią atrakcją turystyczną, która będzie ściągała do gminy gości także poza tradycyjnym sezonem, gdyż będzie ciekawym miejscem na organizowanie wycieczek szkolnych. Kompleks będzie uzupełniał atrakcje przyrodnicze w bezpośredniej bliskości - źródło wody siarkowej o raz kaskady na potoku Bystra

b) Wstępny szacunkowy koszt - 3.000.000 zł

c) Źródła finansowania: 85% EFRR, 15% wkład własny gminy

d) czas realizacji - 2 lata, w przeciągu 2018-2022 r.

e) Podmiot realizujący: Gmina Ujszoły

f) lokalizacja (miejsce przeprowadzenia danego projektu) - Złatna, w ramach obszaru rewitalizacji

g) prognozowane rezultaty wraz ze sposobem ich oceny i zmierzenia w odniesieniu do celów rewitalizacji - wzrost liczby turystów odwiedzających gminę, mierzony sprzedanymi biletami, realizuje cel rewitalizacji - podniesienie atrakcyjności turystycznej gminy, skutkujące zmniejszeniem bezrobocia, ubóstwa i zwiększeniem aktywności społecznej

2) "Rozbudowa Geoparku Glinka"

a) Zakres realizowanych zadań: Projekt zakłada dalszą rozbudowę Geoparku Glinka, dawnego kamieniołomu poprzez utworzenie "mini muzeum" prezentującego budowę geologiczną, procesy wydobywania, transportu kamienia zmieniające się na przestrzeni lat upamiętniającego ludzi pracujących przez prawie 80 lat w tym miejscu, wykorzystanie mody na PRL, na którego lata przypada najintensywniejsza eksploatacja - celem zwiększenia atrakcyjności turystycznej gminy

b) Wstępny szacunkowy koszt - 2.000.000 zł

c) Źródła finansowania: 85% EFRR, 15% wkład własny gminy

d) czas realizacji - 2 lata, w przeciągu 2018-2022 r.

e) Podmiot realizujący: Gmina Ujszoły

f) lokalizacja (miejsce przeprowadzenia danego projektu) - Glinka, w ramach obszaru rewitalizacji

g) prognozowane rezultaty wraz ze sposobem ich oceny i zmierzenia w odniesieniu do celów rewitalizacji - wzrost liczby turystów odwiedzających gminę, mierzony sprzedanymi biletami, realizuje cel rewitalizacji - podniesienie atrakcyjności turystycznej gminy, skutkujące zmniejszeniem bezrobocia, ubóstwa i zwiększeniem aktywności społecznej

3) "Przywrócenie funkcjonalności usługowej dawnego hotelu i restauracji "Myśliwskiej"

a) Zakres realizowanych zadań: Projekt zakłada modernizację obiektu dawnego hotelu i restauracji "Myśliwskiej", z zachowaniem jego dawnych funkcji i następnie przekazanie go w użytkowanie gastronomicznych i hotelarskich spółdzielni socjalnych z terenu gminy lub innych nowopowstających podmiotów gospodarczych, których powstanie ściśle będzie się wiązało z wcześniejszym wsparciem ze środków EFS dla osób wykluczonych

b) Wstępny szacunkowy koszt - 1.100.000 zł

c) Źródła finansowania: 85% EFRR, 15% wkład własny gminy

d) czas realizacji - 2 lata, w przeciągu 2018-2022 r.

e) Podmiot realizujący: Gmina Ujsoły

f) lokalizacja (miejsce przeprowadzenia danego projektu) - Ujsoły, w ramach obszaru rewitalizacji

g) prognozowane rezultaty wraz ze sposobem ich oceny i zmierzenia w odniesieniu do celów rewitalizacji - wzrost liczby turystów odwiedzających gminę, mierzony sprzedanymi biletami, realizuje cel rewitalizacji - podniesienie atrakcyjności turystycznej gminy, skutkujące zmniejszeniem bezrobocia, ubóstwa i zwiększeniem aktywności społecznej

4) "Włączenie Leśniczówki tzw. Starego Dworu w Złatnej do szlaku atrakcji turystycznych gminy Ujsoły"

a) Zakres realizowanych zadań: projekt zakłada przejęcie od Lasów Państwowych obiektu Leśniczówki tzw. Starego Dworu w Złatnej, obiektu zabytkowego, obecnie użytkowanego na mieszkania Lasów Państwowych, zabezpieczenie potrzeb mieszkaniowych obecnych najemców w innych obiektach na terenie gminy, modernizację obiektu i przekształcenie go w atrakcję turystyczną gminy - interaktywne centrum edukacji historycznej i ekologicznej.

b) Wstępny szacunkowy koszt - 900.000 zł

c) Źródła finansowania: 85% EFRR, 15% wkład własny gminy

d) czas realizacji - 2 lata, w przeciągu 2018-2022 r.

e) Podmiot realizujący: Gmina Ujszoły

f) lokalizacja (miejsce przeprowadzenia danego projektu) - Złatna, w ramach obszaru rewitalizacji

g) prognozowane rezultaty wraz ze sposobem ich oceny i zmierzenia w odniesieniu do celów rewitalizacji - wzrost liczby turystów odwiedzających gminę, mierzony sprzedanymi biletami, realizuje cel rewitalizacji - podniesienie atrakcyjności turystycznej gminy, skutkujące zmniejszeniem bezrobocia, ubóstwa i zwiększeniem aktywności społecznej

5) "Zagospodarowanie doliny potoku Bystra i Ujszoły"

a) Zakres realizowanych zadań: Projekt ma na celu ochronę bioróżnorodności biologicznej doliny potoku Bystra i Ujszoły i wzmacnia walory turystyczne gminy

b) Koszt - 615 394,83 zł

c) Źródła finansowania: 85% EFRR - RIT, 15% wkład własny gminy

d) czas realizacji – 2017/2018 r.

e) Podmiot realizujący: Gmina Ujszoły

f) lokalizacja (miejsce przeprowadzenia danego projektu) - w ramach obszaru rewitalizacji.

g) prognozowane rezultaty wraz ze sposobem ich oceny i zmierzenia w odniesieniu do celów rewitalizacji - wzrost liczby turystów odwiedzających gminę, mierzony wzrostem ilości miejsc noclegowych, realizuje cel rewitalizacji - podniesienie atrakcyjności turystycznej gminy, skutkujące zmniejszeniem bezrobocia, ubóstwa i zwiększeniem aktywności społecznej

6) "Utworzenie Centrum Usług Wspólnych i schroniska młodzieżowego w Złatnej"

W przypadku utrzymywania się niekorzystnej tendencji demograficznej na terenie sołectwa Złatna i potencjalnego wygaszenia istniejącej szkoły podstawowej, obiektowi szkoły wraz z jego terenem przyległym zostaną nadane nowe funkcje, które pozwolą na prowadzenie działań z zakresu aktywizacji i zapobiegania wykluczeniu społecznemu. Kompleksowa oferta wsparcia obejmować będzie utworzenie infrastruktury umożliwiającej prowadzenie działalności w ramach klubu seniora/ świetlicy dziennego wsparcia pobytu osób starszych, dzieci i niepełnosprawnych, centrum działań rewitalizacyjnych, Programu Aktywności Lokalnej dla sołectwa Złatna, punktu porad prawnych i psychologicznych, punktu darmowego dostępu do sieci internet, miejsca na cykliczne wizyty lekarzy specjalistów. Projekt ma na celu poprawę dostępu do usług społecznych dla osób wykluczonych. Zakłada się że wsparciem zostanie objęte 300 osób z terenu sołectwa Złatna, gdzie skupia się szeroka gama dysfunkcji i społecznych zjawisk kryzysowych. CUW będzie także miejscem spotkań i

działalności lokalnych organizacji pozarządowych. Zakłada się, że w budynku na zasadzie najmu będą się mogły mieścić apteka/punkt apteczny, przychodnia lub jej oddział, punkt pocztowy, bankomat - o ile znajdą się prywatni przedsiębiorcy zainteresowani prowadzeniem takiej działalności - sama gmina nie może prowadzić ww. typów działalności gospodarczej. W obiekcie będą realizowane tzw. projekty miękkie, dofinansowywane ze środków EFS ew. projekty żywieckiego PUP. W pozostałej części budynku planuje się utworzenie schroniska młodzieżowego, celem uatrakcyjnienia gminy dla potencjalnych wycieczek szkolnych i osób odwiedzających górskie szlaki.

b) Wstępny szacunkowy koszt - 1.000.000 zł

c) Źródła finansowania: 85% EFRR, 15% wkład własny gminy

d) czas realizacji - 2 lata, w przeciągu 2018-2022 r.

e) Podmiot realizujący: Gmina Ujsoly w partnerstwie z organizacjami pozarządowymi

f) lokalizacja (miejsce przeprowadzenia danego projektu) - Złatna, w ramach obszaru rewitalizacji

g) prognozowane rezultaty wraz ze sposobem ich oceny i zmierzenia w odniesieniu do celów rewitalizacji - wzrost aktywności społeczno-gospodarczej mieszkańców, mierzony ilością osób odwiedzających CUW, realizuje cel rewitalizacji - zmniejszenie bezrobocia, ubóstwa, zwiększenie aktywności społecznej, wyprowadzanie ze stanu wykluczenia społecznego

7)" Utworzenie Centrum Usług Wspólnych w Glince"

a) Zakres realizowanych zadań: Niniejszy projekt polega na modernizacji budynku znajdującego się w Glince, obiekt po dawnym przedszkolu, obecnie użytkowany przez OSP, na potrzeby utworzenia Centrum Usług Wspólnych Glinki. Efektem realizacji projektu będzie stworzenie przestrzeni sprzyjającej działaniom z zakresu aktywizacji i zapobiegania wykluczeniu społecznemu. Kompleksowa oferta wsparcia obejmować będzie utworzenie infrastruktury umożliwiającej prowadzenie działalności w ramach klubu seniora/ świetlicy dziennego wsparcia pobytu osób starszych, dzieci i niepełnosprawnych, centrum działań rewitalizacyjnych, Programu Aktywności Lokalnej dla sołectwa Glinka, punktu porad prawnych i psychologicznych, punktu darmowego dostępu do sieci internet, miejsca na cykliczne wizyty lekarzy specjalistów. Projekt ma na celu poprawę dostępu do usług społecznych dla osób wykluczonych. Zakłada się że wsparciem zostanie objęte 300 osób z terenu sołectwa Glinka, gdzie skupia się szeroka gama dysfunkcji i społecznych zjawisk kryzysowych. Zakłada się, że obecny użytkownik obiektu OSP w Glince - będzie nadal użytkował część obiektu niezbędną do prowadzenia swojej działalności. CUW będzie także

miejszem spotkań i działalności lokalnych organizacji pozarządowych. Zakłada się, że w budynku na zasadzie najmu będą się mogły mieścić apteka/punkt apteczny/przychodnia lub jej oddział, punkt pocztowy, bankomat - o ile znajdą się prywatni przedsiębiorcy zainteresowani prowadzeniem tu takiej działalności - sama gmina nie może prowadzić ww. typów działalności gospodarczej. W obiekcie będą realizowane tzw. projekty miękkie, dofinansowywane ze środków EFS ew. projekty żywieckiego PUP.

b) Wstępny szacunkowy koszt - 700.000 zł

c) Źródła finansowania: 85% EFRR, 15% wkład własny gminy

d) czas realizacji - 2 lata, w przeciągu 2018-2022 r.

e) Podmiot realizujący: Gmina Ujszoły w partnerstwie z organizacjami pozarządowymi

f) lokalizacja (miejsce przeprowadzenia danego projektu) - Glinka, w ramach obszaru rewitalizacji

g) prognozowane rezultaty wraz ze sposobem ich oceny i zmierzenia w odniesieniu do celów rewitalizacji - wzrost aktywności społeczno-gospodarczej mieszkańców, mierzony ilością osób odwiedzających CUW, realizuje cel rewitalizacji - zmniejszenie bezrobocia, ubóstwa, zwiększenie aktywności społecznej, wyprowadzanie ze stanu wykluczenia społecznego

8) "Utworzenie Centrum Usług Wspólnych i schroniska młodzieżowego w Soblówce"

a) Zakres realizowanych zadań: Niniejszy projekt polega na modernizacji budynku znajdującego się w Soblówce, obiekt po dawnej szkole, obecnie nieużytkowany, na potrzeby utworzenia Centrum Usług Społecznych Soblówki. Efektem realizacji projektu będzie stworzenie przestrzeni sprzyjającej działaniom z zakresu aktywizacji i zapobiegania wykluczeniu społecznemu. Kompleksowa oferta wsparcia obejmować będzie utworzenie infrastruktury umożliwiającej prowadzenie działalności w ramach klubu seniora/ świetlicy dziennego wsparcia pobytu osób starszych, dzieci i niepełnosprawnych, centrum działań rewitalizacyjnych, Programu Aktywności Lokalnej dla sołectwa Soblówka, punktu porad prawnych i psychologicznych, punktu darmowego dostępu do sieci internet, miejsca na cykliczne wizyty lekarzy specjalistów. Projekt ma na celu poprawę dostępu do usług społecznych dla osób wykluczonych. Zakłada się że wsparciem zostanie objęte 300 osób z terenu sołectwa Soblówka, gdzie skupia się szeroka gama dysfunkcji i społecznych zjawisk kryzysowych. CUW będzie także miejscem spotkań i działalności lokalnych organizacji pozarządowych. Zakłada się, że w budynku na zasadzie najmu będą się mogły mieścić apteka/punkt apteczny/przychodnia lub jej oddział, punkt pocztowy, bankomat - o ile

znajdą się prywatni przedsiębiorcy zainteresowani prowadzeniem tu takiej działalności - sama gmina nie może prowadzić ww. typów działalności gospodarczej. W obiekcie będą realizowane tzw. projekty miękkie, dofinansowywane ze środków EFS ew. projekty żywieckiego PUP. W pozostałej części budynku planuje się utworzenie schroniska młodzieżowego, celem uatrakcyjnienia gminy dla potencjalnych wycieczek szkolnych i osób odwiedzających górskie szlaki.

b) Wstępny szacunkowy koszt - 700.000 zł

c) Źródła finansowania: 85% EFRR, 15% wkład własny gminy

d) czas realizacji - 2 lata, w przeciągu 2018-2022 r.

e) Podmiot realizujący: Gmina Ujsoly w partnerstwie z organizacjami pozarządowymi

f) lokalizacja (miejsce przeprowadzenia danego projektu) - Sobkówka, w ramach obszaru rewitalizacji

g) prognozowane rezultaty wraz ze sposobem ich oceny i zmierzenia w odniesieniu do celów rewitalizacji - wzrost aktywności społeczno-gospodarczej mieszkańców, mierzony ilością osób odwiedzających CUW, realizuje cel rewitalizacji - zmniejszenie bezrobocia, ubóstwa, zwiększenie aktywności społecznej, wyprowadzanie ze stanu wykluczenia społecznego

9) "Programu Aktywności Lokalnej Gminy Ujsoly"

a) Zakres realizowanych zadań: Projekt stanowi kompleksowy program wsparcia rodzin ubogich, osób wykluczonych, bezrobotnych, zamierzających rozpocząć działalność gospodarczą. Projekt obejmuje programy profilaktyki zdrowotnej, programy wsparcia młodych matek, celem umożliwienia im podjęcia aktywności zawodowej. Program będzie się składał z kilku- do kilkunastu podprojektów, o których dofinansowanie gmina będzie się starać z dostępnych w danym roku środków Europejskiego Funduszu Społecznego. Celem włączenia interesariuszy - społeczności lokalnej w realizację projektów, planuje się ich realizację w partnerstwie z organizacjami pozarządowymi.

b) Wstępny szacunkowy koszt - 4.000.000 zł

c) Źródła finansowania: 85% EFS, 15% wkład własny gminy

d) czas realizacji -2017-2022 r.

e) Podmiot realizujący: Gmina Ujsoly w partnerstwie z organizacjami pozarządowymi

f) lokalizacja (miejsce przeprowadzenia danego projektu) - w ramach obszaru rewitalizacji

g) prognozowane rezultaty wraz ze sposobem ich oceny i zmierzenia w odniesieniu do celów rewitalizacji - wzrost aktywności społeczno-gospodarczej mieszkańców, mierzony ilością uczestników Programu, realizuje cel rewitalizacji - zmniejszenie bezrobocia, ubóstwa, zwiększenie aktywności społecznej, wyprowadzanie ze stanu wykluczenia społecznego

Szczególne warunki realizacji podstawowych projektów i przedsięwzięć rewitalizacyjnych

1) "Na szklanym szlaku - zagospodarowanie terenu zabytkowej huty szkła w Złatnej"

Warunki realizacji przedsięwzięcia: program funkcjonalno-użytkowy, następnie projekt techniczny i samo wykonanie projektu muszą uwzględniać następujące okoliczności - realizacja tego zadania oraz zagospodarowanie terenu zabytkowej huty szkła w Złatnej nie może znacząco negatywnie wpływać na cele ochrony obszarów chronionych oraz funkcjonowanie korytarzy ekologicznych, w szczególności na:

a) siedliska Natura 2000 Beskid Żywiecki PLH240006, obszaru specjalnej ochrony ptaków Natura 2000 Beskid Żywiecki PLB240002 oraz Żywieckiego Parku Krajobrazowego i jego otuliny.

b) rezerwaty przyrody „Oszast”, „Dziobaki”, Muńcoł” i „Lipowska”,

c) użytek ekologiczny „Stawek w Złatnej”,

d) pomniki przyrody, w tym, „Stanowisko storczyków w Złatnej Hucie”,

e) Południowy Korytarz Ekologiczny (Jędrzejewski i in. „Projekt korytarzy ekologicznych łączących Europejską Sieć Natura 2000 w Polsce” 2005, zaktualizowany przez IBS PAN w 2012 r.),

f) międzynarodowy korytarz spójności obszarów chronionych „Górna Soła”,

g) ponadregionalny korytarz migracji ptaków „Beskid Żywiecki”

h) korytarze migracyjne dla ssaków drapieżnych i kopytnych „Beskid Żywiecki” (Parusel J.B., Skowrońska K., Wower A. (red.) 2007 „Korytarze ekologiczne w województwie śląskim – koncepcja do planu zagospodarowania przestrzennego województwa. Etap I” CDPGŚ, Katowice).

Planowane działania nie mogą wiązać się ze zmniejszeniem różnorodności biologicznej, a także utratą stanowisk chronionych gatunków roślin. Przekształceniu nie mogą także ulec doliny cieków wodnych pełniące rolę korytarzy ekologicznych. Realizacja projektu nie może doprowadzić również do zwiększenia penetracji przez ludzi obszarów o wysokich walorach przyrodniczych, powstania barier liniowych i powierzchniowych, nasilenia hałasu oraz wprowadzenia sztucznego oświetlenia w obszarach dotychczas niezainwestowanych.

4) "Włączenie Leśniczówki tzw. Starego Dworu w Złatnej do szlaku atrakcji turystycznych gminy Ujsolę"

Warunek realizacji przedsięwzięcia: uzyskanie zgody Lasów Państwowych na sprzedaż na rzecz Gminy obiektu Leśniczówki tzw. Starego Dworu w Złatnej

5) "Zagospodarowanie doliny potoku Bystra i Ujsolę"

Warunki realizacji przedsięwzięcia: realizacja tego zadania nie może znacząco negatywnie wpływać na cele ochrony obszarów chronionych oraz funkcjonowanie korytarzy ekologicznych, w szczególności na:

- a) siedliska Natura 2000 Beskid Żywiecki PLH240006, obszaru specjalnej ochrony ptaków Natura 2000 Beskid Żywiecki PLB240002 oraz Żywieckiego Parku Krajobrazowego i jego otuliny.
- b) rezerwat przyrody „Oszast”, „Dziobaki”, Muńcoł” i „Lipowska”,
- c) użytek ekologiczny „Stawek w Złatnej”,
- d) pomniki przyrody, w tym, „Stanowisko storczyków w Złatnej Hucie”,
- e) Południowy Korytarz Ekologiczny (Jędrzejewski i in. „Projekt korytarzy ekologicznych łączących Europejską Sieć Natura 2000 w Polsce” 2005, zaktualizowany przez IBS PAN w 2012 r.),
- f) międzynarodowy korytarz spójności obszarów chronionych „Górna Soła”,
- g) ponadregionalny korytarz migracji ptaków „Beskid Żywiecki”
- h) korytarze migracyjne dla ssaków drapieżnych i kopytnych „Beskid Żywiecki” (Parusel J.B., Skowrońska K., Wower A. (red.) 2007 „Korytarze ekologiczne w województwie śląskim – koncepcja do planu zagospodarowania przestrzennego województwa. Etap I” CDPGŚ, Katowice).

Planowane działania nie mogą wiązać się ze zmniejszeniem różnorodności biologicznej, a także utratą stanowisk chronionych gatunków roślin. Przekształceniu nie mogą także ulec doliny cieków wodnych pełniące rolę korytarzy ekologicznych. Realizacja projektu nie może doprowadzić również do zwiększenia penetracji przez ludzi obszarów o wysokich walorach przyrodniczych, powstania barier liniowych i powierzchniowych, nasilenia hałasu oraz wprowadzenia sztucznego oświetlenia w obszarach dotychczas niezainwestowanych.

IX. Charakterystyka pozostałych rodzajów przedsięwzięć rewitalizacyjnych.

Poniżej został przedstawiony zbiorczy opis innych uzupełniających rodzajów przedsięwzięć rewitalizacyjnych, tj. takich, które choć mają mniejszą skalę oddziaływania, są jednak oczekiwane ze względu na realizację celów programu rewitalizacji. W opisie przedsięwzięć wskazano obszary tematyczne, zagadnienia istotne z punktu widzenia potrzeb obszaru rewitalizacji. Dotyczy to projektów: "Termomodernizacja budynku Urzędu Gminy w Ujsolach" oraz "Termomodernizacja budynku Szkoły Podstawowej w Glince", które to projekty choć realizują cele rewitalizacji, tym niemniej ich skala oddziaływania jest znacznie mniejsza od projektów wskazanych w rozdziale wcześniejszym.

Co do zasady projekty rewitalizacyjne realizowane są na obszarach wyznaczonych do rewitalizacji, gdyż celem głównym takich projektów jest przede wszystkim bezpośrednie działanie na rzecz poprawy sytuacji społeczno- gospodarczej na danym obszarze oraz wsparcie jego mieszkańców. W wyjątkowych przypadkach możliwe jest, aby do objęcia wsparciem dopuszczone zostały także projekty planowane do realizacji/zlokalizowane poza obszarem wyznaczonym do rewitalizacji, w szczególności, w których działania będą prowadzone na styku obszaru wyznaczonego do rewitalizacji i obszaru zdegradowanego, jednak tylko i wyłącznie jeśli służą one realizacji celów wynikających z programu. Z taką sytuacją mamy do czynienia w odniesieniu do projektu "Program promocji turystycznej Gminy Ujsol", który choć będzie realizowany na terenie całego województwa, służy jednak ewidentnie celom rewitalizacji.

1) "Termomodernizacja budynku Urzędu Gminy w Ujsolach"

a) Zakres realizowanych zadań: Projekt w trakcie realizacji. Przyczynia się do poprawy obsługi mieszkańców, sprzyja gospodarce niskoenergetycznej, wzmacnia walory turystyczne centrum gminy.

b) Koszt – 452 192,47zł

c) Źródła finansowania: 85% EFRR - RIT, 15% wkład własny gminy

d) czas realizacji – 2016/2017 r.

e) Podmiot realizujący: Gmina Ujsol

f) lokalizacja (miejsce przeprowadzenia danego projektu) - Ujsol, w ramach obszaru rewitalizacji

g) prognozowane rezultaty wraz ze sposobem ich oceny i zmierzenia w odniesieniu do celów rewitalizacji - wzrost liczby turystów odwiedzających gminę, mierzony wzrostem ilości miejsc noclegowych, realizuje cel rewitalizacji - podniesienie atrakcyjności turystycznej gminy, skutkujące zmniejszeniem bezrobocia, ubóstwa i zwiększeniem aktywności społecznej

2) "Termomodernizacja budynku Szkoły Podstawowej w Glince"

a) Zakres realizowanych zadań: Projekt poprawi stan infrastruktury edukacyjnej, sprzyja gospodarce niskoenergetycznej, wzmacnia walory turystyczne Glinki.

b) Koszt – 769 945,46 zł

c) Źródła finansowania: 85% EFRR - RIT, 15% wkład własny gminy

d) Czas realizacji - 2018 r.

e) Podmiot realizujący: Gmina Ujszoły

f) lokalizacja (miejsce przeprowadzenia danego projektu) - Glinka, w ramach obszaru rewitalizacji

g) prognozowane rezultaty wraz ze sposobem ich oceny i zmierzenia w odniesieniu do celów rewitalizacji - wzrost liczby turystów odwiedzających gminę, mierzony wzrostem ilości miejsc noclegowych, realizuje cel rewitalizacji - podniesienie atrakcyjności turystycznej gminy, skutkujące zmniejszeniem bezrobocia, ubóstwa i zwiększeniem aktywności społecznej

3) "Program promocji turystycznej Gminy Ujszoły"

a) Zakres realizowanych zadań: Projekt zakłada kompleksową promocję turystyczną gminy Ujszoły m.in. poprzez utworzenie aktywnej strony internetowej, promocję poprzez media elektroniczne - internet, facebook, korespondencję tradycyjną m.in. do wszystkich szkół woj. śląskiego, wyposażenie wszystkich obiektów w gminie, gdzie przyjmowani są turyści w specjalne ulotki informacyjne, szczegółowo przedstawiające tutejsze atrakcje turystyczne, udział gminy w targach turystycznych krajowych i zagranicznych, promowanie gminy w miejscach inne niż zwyczajowo przyjęte, skierowanie oferty do regionów, które dotychczas nie są uznane jako "target". Projekt będzie uzupełnieniem wcześniejszych i nastąpi po realizacji projektów: "Rozbudowa funkcjonalna dawnej Huty Szkła w Złatnej", "Rozbudowa Geoparku Glinka", "Przywrócenie funkcjonalności usługowej dawnego hotelu i restauracji "Myśliwskiej", "Włączenie Leśniczówki tzw. Starego Dworu w Złatnej do szlaku atrakcji turystycznych gminy Ujszoły".

b) Wstępny szacunkowy koszt - 1.000.000 zł (200.000 zł rocznie przez 5 lat)

c) Źródła finansowania: Gmina w partnerstwie publiczno-prywatnym z lokalnymi przedsiębiorcami branży turystycznej

d) czas realizacji - 2022 -2026 r.

e) Podmiot realizujący: Gmina Ujszoły i lokalni przedsiębiorcy z branży turystycznej

f) lokalizacja (miejsce przeprowadzenia danego projektu) - obszar całego woj. śląskiego

g) prognozowane rezultaty wraz ze sposobem ich oceny i zmierzenia w odniesieniu do celów rewitalizacji - wzrost liczby turystów odwiedzających gminę, mierzony ilością miejsc noclegowych, realizuje cel rewitalizacji - podniesienie atrakcyjności turystycznej gminy, skutkujące zmniejszeniem bezrobocia, ubóstwa i zwiększeniem aktywności społecznej.

4) Poprawa estetyki i bezpieczeństwa przestrzeni publicznej poprzez wymianę wiat przystankowych.

a) Zakres realizowanych zadań: remont wiat przystankowych

b) Wstępny szacunkowy koszt - 600.000 zł

c) Źródła finansowania: Gmina Ujsoły 219.000 zł, dofinansowanie z PROW 381.000 zł

d) czas realizacji - 2017 -2019 r.

e) Podmiot realizujący: Gmina Ujsoły

f) lokalizacja (miejsce przeprowadzenia danego projektu) - obszar całej gminy

g) prognozowane rezultaty wraz ze sposobem ich oceny i zmierzenia w odniesieniu do celów rewitalizacji - wzrost liczby turystów odwiedzających gminę, mierzony wzrostem ilości miejsc noclegowych, realizuje cel rewitalizacji - podniesienie atrakcyjności turystycznej gminy, skutkujące zmniejszeniem bezrobocia, ubóstwa i zwiększeniem aktywności społecznej

5) "Razem w lepszą przyszłość"

a) Zakres realizowanych działań: włączenie osób zagrożonych ubóstwem lub wykluczeniem społecznym do aktywnego uczestnictwa w życiu społeczno-zawodowym poprzez zindywidualizowane wsparcie. Zadania w projekcie zostały ukierunkowane na podniesienie kompetencji społecznych, prowadzących do wzrostu zdolności do podjęcia lub utrzymania pracy, wzmocnione działaniami środowiskowymi. Projekt skierowany jest przede wszystkim do osób korzystających ze wsparcia GOPS, a także nieaktywnych zawodowo, oraz bezrobotnych, którzy są zarejestrowani w Urzędzie Pracy i zakwalifikowani do III profilu pomocy. W ramach projektu zaplanowano różne bezpłatne formy wsparcia m.in. warsztaty i szkolenia o charakterze społecznym oraz zawodowym.

b) Wstępny szacunkowy koszt - 245.000 zł

c) Źródła finansowania: Gmina Ujsoły 37.000 zł, dofinansowanie z EFS 208.000 zł

d) czas realizacji - 2016 -2017 r.

e) Podmiot realizujący: Gmina Ujsoły - Gminny Ośrodek Pomocy Społecznej w Ujsołach. Projekt prowadzony jest w partnerstwie z Powiatowym Centrum Pomocy Rodzinie w Żywcu oraz wybranymi Gminami z powiatu żywieckiego.

f) lokalizacja (miejsce przeprowadzenia danego projektu) - obszar całej gminy

g) prognozowane rezultaty wraz ze sposobem ich oceny i zmierzenia w odniesieniu do celów rewitalizacji - wzrost aktywności społeczno-gospodarczej mieszkańców, mierzony ilością

uczestników projektu , realizuje cel rewitalizacji - zmniejszenie bezrobocia, ubóstwa, zwiększenie aktywności społecznej, wyprowadzanie ze stanu wykluczenia społecznego

6) “Na szlaku kultur pogranicza“

a) Zakres realizowanych działań: ochrona dziedzictwa kulturowego pogranicza związanego z tradycjami pasterskimi . W Soblówce wyremontowana zostanie osada pasterska , na bazie której organizowane będą imprezy tematycznie nawiązujące do tradycji pasterskich.

b) Wstępny szacunkowy koszt - 310.000 zł

c) Źródła finansowania: Gmina Ujszoły 81.000 zł, dofinansowanie z Interreg 216.000 zł i uzupełniające z budżetu państwa 13.000

d) czas realizacji - 2017 r.

e) Podmiot realizujący: Gmina Ujszoły

f) lokalizacja (miejsce przeprowadzenia danego projektu) - Soblówka, obszar objęty rewitalizacją

g) prognozowane rezultaty wraz ze sposobem ich oceny i zmierzenia w odniesieniu do celów rewitalizacji - wzrost liczby turystów odwiedzających gminę, mierzony wzrostem ilości miejsc noclegowych, realizuje cel rewitalizacji - podniesienie atrakcyjności turystycznej gminy, skutkujące zmniejszeniem bezrobocia, ubóstwa i zwiększeniem aktywności społecznej

7) “Na szklanym szlaku”

a) Zakres realizowanych działań: wyznaczenie szlaku turystycznego związanego z dziedzictwem kulturowym gminy nawiązującym do istniejącej dawniej huty szkła w Złatnej. Szlak obejmował będzie elementy dawnego majątku Habsburgów na terenie gminy , w ramach projektu wydane zostaną publikacje: historyczna oraz mapa turystyczna pogranicza polsko-słowackiego.

b) Wstępny szacunkowy koszt - 125.000 zł

c) Źródła finansowania: Gmina Ujszoły 12.000 zł, dofinansowanie z Interreg 107.000 zł i uzupełniające z budżetu państwa 6.000 zł

d) czas realizacji - 2017 r.

e) Podmiot realizujący: Gmina Ujszoły

f) lokalizacja (miejsce przeprowadzenia danego projektu) - publikacja będzie dostępna na obszarze całej gminy

g) prognozowane rezultaty wraz ze sposobem ich oceny i zmierzenia w odniesieniu do celów rewitalizacji - wzrost liczby turystów odwiedzających gminę, mierzony wzrostem ilości

miejsc noclegowych, realizuje cel rewitalizacji - podniesienie atrakcyjności turystycznej gminy, skutkujące zmniejszeniem bezrobocia, ubóstwa i zwiększeniem aktywności społecznej

X. Mechanizmy zapewnienia komplementarności między poszczególnymi projektami/ przedsięwzięciami rewitalizacyjnymi oraz pomiędzy działaniami różnych podmiotów i funduszy na obszarze objętym programem rewitalizacji.

Zaplanowane projekty są komplementarne w różnych wymiarach. W szczególności dotyczy to komplementarności: przestrzennej, problemowej i międzyokresowej.

Projekty są komplementarne w sferze przestrzenno-problemowej. Projekty 1-5 z listy projektów podstawowych, tworzą nieistniejący do tej pory, powiązany przestrzennie ciąg atrakcji turystycznych gminy, rozpoczynający się w dawnej Hucie Szkła w Złatnej, wzdłuż potoków Bystra i Ujsół, prowadzący dalej poprzez Leśniczówkę w Złatnej i centrum Ujsół - dawną restaurację "Myśliwską" - do największej atrakcji turystycznej gminy, Geo-Parku Glinka. Z kolei projekty 6-9 (utworzenie Centrów Usług Wspólnych i Program Aktywizacji Lokalnej) dają możliwość aktywizacji społecznej, wyprowadzania ze stanu wykluczenia społeczności całego obszaru rewitalizacji, gdyż razem przestrzennie obejmują cały obszar rewitalizacji, są też ewidentnie powiązane w sferze problemowej. Pomiędzy projektami "turystycznymi" (1-5) i "społecznymi" (6-9) występuje także efekt synergii - te pierwsze tworzą nowe miejsca dla aktywności gospodarczej i zawodowej, zaś te drugie pozwalają na wykorzystanie tego potencjału dla mieszkańców gminy, dzięki ich równoczesnej aktywizacji społecznej i gospodarczej.

Prowadzone działania nie skutkują przenoszeniem problemów na inne obszary, nie prowadzą do niepożądanych efektów społecznych takich jak segregacja społeczna i wykluczenie, wręcz przeciwnie będą w sferze tak gospodarczej jak i społecznej, pozytywnie oddziaływać na obszar gminy nie objęty programem rewitalizacji oraz gminy ościenne.

Powiązania przestrzenno-problemowe projektów przeciwdziałają fragmentacji działań koncentrując uwagę na całościowym spojrzeniu na przyczyny kryzysu obszaru rewitalizacji, pozwalają również na powiązanie działań rewitalizacyjnych ze strategicznymi decyzjami gminy na innych polach, co skutkować będzie lepszą koordynacją tematyczną i organizacyjną działań administracji.

Istnieje także komplementarność międzyokresowa, która uzupełnia przedsięwzięcia już zrealizowane w ramach polityki spójności 2007-2013 (np - zrealizowany ze środków EFRR na rewitalizację - z projektami 1-5 z listy projektów podstawowych).

Program Rewitalizacji będzie obok budżetu gminy i wieloletniej prognozy finansowej głównym dokumentem strategicznym gminy, wyznaczającym kierunki jej działań i każdego roku będzie wyznacznikiem dla kształtu budżetu gminy. Gminny Program Rewitalizacji będzie także wykorzystany przez gminę przy aplikowaniu o środki finansowe ze środków RPO WSL na lata 2014-2020. Gmina gwarantuje, iż Lokalny Program Rewitalizacji będzie wykorzystywany w realizacji przyszłych przedsięwzięć z niego wynikających. Nad realizacją programu obok Rady Gminy, Wójta, czuwać będzie także specjalnie do tego powołany Komitet Rewitalizacji.

XI. Indykatywne ramy finansowe.

W ramach wykorzystania Lokalnego Programu Rewitalizacji do zaplanowanych działań przyporządkowano potencjalne źródła finansowania (z uwzględnieniem różnych źródeł finansowania prywatnych, publicznych, w tym unijnych)

a) Projekty podstawowe

Projekt	2017 r.	2018 r.	2019 r.	2020 r.	2021 r.	2022 r.	2023-2026 r.	RAZEM
"Na szklanym szlaku - zagospodarowanie terenu zabytkowej huty szkła w Złatnej"		1.500.000 zł w tym 1.275.000 zł EFRR, 225.000 zł wkład własny gminy	1.500.000 zł w tym 1.275.000 zł EFRR, 225.000 zł wkład własny gminy					3.000.000 w tym: 2.550.000 zł EFRR, 450.000 zł wkład własny gminy
"Rozbudowa Geoparku Glinka"			1.000.000 zł w tym 850.000 zł EFRR 150.000 zł wkład własny gminy	1.000.000 zł w tym 850.000 zł EFRR 150.000 zł wkład własny gminy				2.000.000 zł w tym 1.700.000 zł EFRR, 300.000 zł wkład własny gminy
"Przywrócenie funkcjonalności usługowej dawnego hotelu i restauracji "Myśliwskiej"			550.000 zł w tym 467.500 zł EFRR, 82.500 zł wkład własny gminy	550.000 zł w tym 467.500 zł EFRR, 82.500 zł wkład własny gminy				1.100.000 zł W tym 935.000 zł EFRR, 165.000 zł wkład własny gminy
"Włączenie Leśniczówki tzw. Starego Dworu w Złatnej do szlaku atrakcji turystycznych gminy Ujsoly"				450.000 zł w tym 382.500 zł EFRR, 67.500 zł wkład własny gminy	450.000 zł w tym 382.500 zł EFRR, 67.500 zł wkład własny gminy			900.000 zł w tym 765.000 zł EFRR, 135.000 zł wkład własny gminy
"Zagospodarowanie doliny potoku Bystra i Ujsoly"	500.000 zł w tym 425.000 zł EFRR, 75.000 zł wkład własny gminy	115.394,83 zł w tym 98.085,61 zł EFRR, 17.309,22 zł wkład własny gminy						615 394,83 zł w tym 523.085,61 zł EFRR - RIT, 92.309,22 wkład własny gminy
"Utworzenie Centrum Usług Wspólnych i schroniska młodzieżowego w Złatnej"			500.000 zł w tym 425.000 zł EFRR, 75.000 zł wkład własny gminy	500.000 zł w tym 425.000 zł EFRR, 75.000 zł wkład własny gminy				1.000.000 zł w tym 850.000 zł EFRR, 150.000 zł wkład własny gminy
"Utworzenie Centrum Usług Wspólnych i schroniska młodzieżowego w Glince"			350.000 zł w tym 297.500 zł EFRR, 52.500 zł wkład własny gminy	350.000 zł w tym 297.500 zł EFRR, 52.500 zł wkład własny gminy				700.000 zł w tym 595.000 zł EFRR, 105.000 zł wkład własny gminy
"Utworzenie Centrum Usług"			350.000 zł w tym	350.000 zł w tym				700.000 zł

Lokalny Program Rewitalizacji Gminy Ujsoly na lata 2017-2023



Wspólnych i schroniska młodzieżowego w Sobłówe"			297.500 zł EFRR, 52.500 zł wkład własny gminy	297.500 zł EFRR, 52.500 zł wkład własny gminy				w tym 595.000 zł EFRR, 105.000 zł wkład własny gminy
"Programu Aktywności Lokalnej Gminy Ujsoly"	1.000.000 zł w tym 850.000 zł EFS, 150.000 zł wkład własny gminy	1.000.000 zł w tym 850.000 zł EFS, 150.000 zł wkład własny gminy	500.000 zł w tym 425.000 zł EFS, 75.000 zł wkład własny gminy	500.000 zł w tym 425.000 zł EFS, 75.000 zł wkład własny gminy	500.000 zł w tym 425.000 zł EFS, 75.000 zł wkład własny gminy	500.000 zł w tym 425.000 zł EFS, 75.000 zł wkład własny gminy		4.000.000 zł w tym 3.400.000 zł EFS, 600.000 zł wkład własny gminy
RAZEM	1.500.000 zł w tym 1.285 zł EFS i EFRR, 225.00 zł wkład własny gminy	2.615.394,83 zł w tym 2.223.085,61 zł EFRR lub EFS, 392.309,22 zł wkład własny gminy	4.750.000 zł w tym 4.037.500 zł EFRR lub EFS, 712.500 zł wkład własny gminy	3.700.000 zł w tym 3.145.000 zł EFRR lub EFS, 555.000 zł wkład własny gminy	950.000 zł w tym 807.500 zł EFRR lub EFS, 142.500 zł wkład własny gminy	500.000 zł w tym 425.000 zł EFS, 75.000 zł wkład własny gminy		14.015.394,83 zł, w tym 11.913.085,61 zł EFRR lub EFS, 2.102.309,22 zł wkład własny gminy

b) Pozostałe przedsięwzięcia rewitalizacyjne

Projekt	2017 r.	2018 r.	2019-2021 r.	2022 r.	2023 r.	2024 r.	2025 r.	2026 r.	RAZEM
"Termomodernizacja budynku Urzędu Gminy w Ujsolach"	452 192,47zł w tym 384.363,60 zł EFRR-RIT, 67.828,87 zł wkład własny gminy - w tym wydatki roku 2016, projekt w trakcie realizacji								452 192,47zł, w tym 384.363,60 zł EFRR-RIT, 67.828,87 zł wkład własny gminy
"Termomodernizacja budynku Szkoły Podstawowej w Glince"		769 945,46 zł w tym 654.453,64 zł EFRR-RIT, 115.491,82 zł wkład własny gminy							769 945,46 zł w tym 654.453,64 zł EFRR-RIT, 115.491,82 zł wkład własny gminy
"Program promocji turystycznej Gminy Ujsoly"				200.000 zł w tym 100.000 przedsiębiorcy z branży turystycznej, 100.000 zł wkład własny gminy	200.000 zł w tym 100.000 przedsiębiorcy z branży turystycznej, 100.000 zł wkład własny gminy	200.000 zł w tym 100.000 przedsiębiorcy z branży turystycznej, 100.000 zł wkład własny gminy	200.000 zł w tym 100.000 przedsiębiorcy z branży turystycznej, 100.000 zł wkład własny gminy	200.000 zł w tym 100.000 przedsiębiorcy z branży turystycznej, 100.000 zł wkład własny gminy	1.000.000 zł w tym 500.000 przedsiębiorcy z branży turystycznej, 500.000 zł wkład własny gminy
Poprawa estetyki i	200.000 zł w	200.000 zł w	200.000 zł w						600.000 zł, w tym

Lokalny Program Rewitalizacji Gminy Ujsoly na lata 2017-2023



bezpieczeństwa przestrzeni publicznej poprzez wymianę wiat przystankowych.	tym 127.000 zł z PROW, wkład własny gminy 73.000 zł	tym 127.000 zł z PROW, wkład własny gminy 73.000 zł	tym 127.000 zł z PROW, wkład własny gminy 73.000 zł						381.000 zł z PROW, wkład 209.000 zł wkład własny gminy
"Razem w lepszą przyszłość"	245.000 zł, w tym z EFS 208.000 zł, wkład własny gminy 37.000 zł - w tym wydatki roku 2016, projekt w trakcie realizacji								245.000 zł, w tym z EFS 208.000 zł, wkład własny gminy 37.000 zł
"Na szlaku kultur pogranicza"	310.000 zł, w tym Interreg 216.000 zł, budżet państwa 13.000, wkład własny gminy 81.000 zł								310.000 zł, w tym Interreg 216.000 zł, budżet państwa 13.000, wkład własny gminy 81.000 zł
"Na szklanym szlaku"	125.000 zł w tym Interreg 107.000 zł, budżetu państwa 6.000 zł, wkład własny gminy 12.000 zł								125.000 zł w tym Interreg 107.000 zł, budżetu państwa 6.000 zł, wkład własny gminy 12.000 zł
RAZEM	1.332 192,47zł w tym 384.363,60 zł EFRR-RIT, EFS 208.000 zł, PROW 127.000, Interreg 323.000 zł, budżet państwa 19.000 zł, 270.828,87 zł wkład własny gminy	969 945,46 zł w tym 654.453,64 zł EFRR-RIT, 127.000 zł PROW, 188.491,82 zł wkład własny gminy	200.000 zł w tym 127.000 zł z PROW, wkład własny gminy 73.000 zł	200.000 zł w tym 100.000 przedsiębiorcy z branży turystycznej, 100.000 zł wkład własny gminy	200.000 zł w tym 100.000 przedsiębiorcy z branży turystycznej, 100.000 zł wkład własny gminy	200.000 zł w tym 100.000 przedsiębiorcy z branży turystycznej, 100.000 zł wkład własny gminy	200.000 zł w tym 100.000 przedsiębiorcy z branży turystycznej, 100.000 zł wkład własny gminy	200.000 zł w tym 100.000 przedsiębiorcy z branży turystycznej, 100.000 zł wkład własny gminy	3.502..137,93 zł, tym 1.038.817,24 zł EFRR, EFS 208.000 zł,, 381.000 PROW, Interreg 323.000 zł, budżet państwa 19.000 zł, 1..032.320,69 zł wkład własny gminy, 500.000 zł przedsiębiorcy z branży turystycznej

XII. Mechanizmy włączenia mieszkańców, przedsiębiorców i innych podmiotów i grup aktywnych na terenie gminy w proces rewitalizacji.

Partycypacja społeczna jest wpisana w proces rewitalizacji jako fundament działań na każdym etapie tego procesu. W procesie tworzenia programu skonsolidowano wysiłki różnych podmiotów na rzecz obszaru rewitalizacji, co jest ważnym warunkiem sukcesu procesu rewitalizacji.

Program rewitalizacji został wypracowywany przez samorząd gminny i był poddawany dyskusji w oparciu o diagnozę lokalnych problemów: społecznych, gospodarczych, przestrzenno – funkcjonalnych, technicznych i środowiskowych. Program na różnych etapach jego tworzenia był też poddany 3 konsultacjom społecznym: w sprawie wyznaczenia obszaru rewitalizacji, w sprawie powołania i zasad funkcjonowania Komitetu Rewitalizacji, wreszcie konsultacjom społecznym poddano sam Program. Prace nad przygotowaniem Programu, oparte były na współpracy ze wszystkimi grupami interesariuszy, w tym szczególnie ze społecznością obszarów rewitalizacji, innymi ich użytkownikami, przedsiębiorcami i organizacjami pozarządowymi, którzy to interesariusze aktywnie włączyli się w proces diagnozy m.in. wypełniając ankiety, uczestniczyli też w spotkaniach w trakcie konsultacji społecznych, chętnie przekazywali ustne uwagi oraz zgadzali się na przeprowadzanie wywiadów.

Zaproponowane techniki i narzędzia partycypacyjne oraz działania aktywizacyjne okazały się skuteczne i adekwatne w kontekście aktywnego włączenia mieszkańców i innych grup docelowych w prace dotyczące opracowania Lokalnego Programu Rewitalizacji, gdyż zwróciły uwagę na wiele problemów, których identyfikacja nie byłaby możliwa na podstawie li tylko danych statystycznych.

Dobór narzędzi partycypacyjnych takich jak otwarte spotkania, konferencja podsumowująca, powszechnie dostępna ankieta na etapie diagnozy, wywiady, zbieranie uwag ustnych, wizje lokalne, każdorazowo możliwość przekazywania uwag poprzez internet, dał możliwość udziału w procesie tworzenia programu każdemu z interesariuszy, niezależnie od jego ograniczeń czasowych, logistycznych czy technicznych.

Planowany do powołania Komitet Rewitalizacji, składać będzie się w 2/3 z przedstawicieli interesariuszy, zaś możliwość zgłoszenia swojej kandydatury na członkostwo w Komitecie będzie dostępna dla każdego mieszkańca gminy.

Interesariuszom zapewni się aktywny udział w przyszłym procesie wdrażania i monitorowania realizacji postanowień programu rewitalizacji, poprzez ich uczestnictwo w Komitecie Rewitalizacji, jak również planowany otwarty charakter prac tegoż Komitetu.

Załącznikiem nr 2 do Lokalnego Programu Rewitalizacji są zasady wyznaczania składu oraz zasady działania Komitetu Rewitalizacji powołanego do współpracy na etapie przygotowania, prowadzenia i oceny realizacji Lokalnego Programu Rewitalizacji Gminy Ujsoły na lata 2017-2023.

XIII. System realizacji (wdrażania) programu rewitalizacji.

Przyjęty system realizacji (wdrażania) Lokalnego Programu Rewitalizacji pozwala na efektywne współdziałanie na jego rzecz różnych instytucji oraz wzajemne uzupełnianie się i spójność procedur i jest przy tym dostosowany do lokalnych uwarunkowań. Gmina Ujsoły należy do jednych z najmniejszych pod względem ludności gmin województwa śląskiego. Wszystkie istotne działania zarządcze, prawne, finansowe i organizacyjne związane z realizacją Lokalnego Programu Rewitalizacji siłą rzeczy będą więc podejmowane w jednym budynku, na terenie Urzędu Gminy.

W związku z powyższym osadzono system zarządzania Lokalnym Programem Rewitalizacji w przyjętym przez Gminę Ujsoły systemie zarządzania w ogóle, w postaci powołania przez Wójta w strukturze organizacyjnej Urzędu stanowiska pełnomocnika ds. rewitalizacji, które obejmuje na zasadzie poszerzenia obowiązków, pracownik z wieloletnim doświadczeniem w realizacji projektów unijnych, w tym rewitalizacyjnych. Z uwagi na wagę zagadnienia oraz konieczność szybkiego i sprawnego obiegu informacji oraz dokumentów, pełnomocnik ds. rewitalizacji jest w strukturze Urzędu bezpośrednio podległy Wójtowi.

Do zadań pełnomocnika należy m.in. bieżący monitoring postępów realizacji Programu, przygotowywanie raportów okresowych oraz raportu końcowego z przygotowania, realizacji i oceny funkcjonowania Programu, bieżące monitorowanie w zakresie aktualnych wartości wskaźników przyjętych do oceny stopnia realizacji celów rewitalizacji (określone w rozdziale 6 Programu), sprawowanie kontroli nad stopniem zaawansowania realizacji projektów oraz identyfikowanie aktualnych szans na uzyskanie dofinansowania.

Istotną rolę w procesie systemu realizacji (wdrażania) Programu odegra też Komitet Rewitalizacji, który zgodnie z nadanymi mu uprawnieniami zajmie się m.in.: przyjmowaniem raportów okresowych oraz raportu końcowego z przygotowania, realizacji i oceny funkcjonowania Programu, monitorowaniem przebiegu oraz oceną efektywności i skuteczności przygotowania, realizacji i oceny Programu, rozpatrywaniem wniosków zmian do Programu, hierarchizacją projektów rewitalizacyjnych ujętych w Lokalnym Programie Rewitalizacji, przedkładaniem Wójtowi Gminy projektów aktualizacji Programu, w tym określenie kierunków działań na poziomie gminy oraz sołectw.

Warto przy tym podkreślić, że posiedzenia Komitetu mają mieć z definicji otwarty charakter, opierać się będą także na uczestnictwie ekspertów zewnętrznych, co zapewnia wysoki stopień partycypacji we wdrażaniu Programu różnym instytucjom i organizacjom. Komitet Rewitalizacji będzie zobowiązany do bieżącej, częściej jak na uwarunkowania małej gminy pracy - jego spotkania mają się odbywać nie rzadziej jak raz na 3 miesiące.

XIV. System monitoringu i oceny skuteczności działań i system wprowadzania modyfikacji w reakcji na zmiany w otoczeniu programu.

Proces monitoringu służy zagwarantowaniu realizacji celów rewitalizacji wskazanych w Programie.

System monitorowania i ewaluacji procesu rewitalizacji - analizę oddziaływania podejmowanych przedsięwzięć ukierunkowanych na rozwiązanie konkretnych problemów społecznych, gospodarczych i przestrzennych, prowadzić będzie Komitet Rewitalizacji we współpracy z Urzędem Gminy.

Spotkania Komitetu Rewitalizacji odbywać się będą co najmniej raz na 3 miesiące a do zadań Komitetu Rewitalizacji należeć będzie:

1. Przyjmowanie raportów okresowych oraz raportu końcowego z przygotowania, realizacji i oceny funkcjonowania Programu.
2. Monitorowanie przebiegu oraz ocena efektywności i skuteczności przygotowania, realizacji i oceny Programu.
3. Rozpatrywanie wniosków zmian do Programu.
4. Hierarchizacja projektów rewitalizacyjnych ujętych w Lokalnym Programie Rewitalizacji.
5. Przedkładanie Wójtowi Gminy projektów aktualizacji Programu, w tym określenie kierunków działań na poziomie gminy oraz sołectw.

Z kolei zadaniem Wójta - Urzędu Gminy jest, oprócz technicznej obsługi prac Komitetu, przygotowywanie raportów okresowych oraz raportu końcowego z przygotowania, realizacji i oceny funkcjonowania Programu. Zaangażowanie Urzędu Gminy w proces monitorowania rewitalizacji zapewnia bieżący dostęp do informacji w zakresie aktualnych wartości wskaźników przyjętych do oceny stopnia realizacji celów rewitalizacji (określone w rozdziale 6 Programu), danych dotyczących stopnia zaawansowania realizacji projektów oraz aktualnych szans na uzyskanie dofinansowania.

System monitorowania i ewaluacji procesu rewitalizacji pozwoli na lepsze, bardziej skoordynowane zarządzanie, wzmocnienie poczucia odpowiedzialności i partnerstwa oraz optymalne wykorzystanie środków finansowych dla maksymalizacji efektów.

System monitorowania rewitalizacji określony w Programie zapewnia kompleksowość polegającą na monitorowaniu efektów wszelkich przedsięwzięć, które wpływają na poprawę sytuacji społecznej, gospodarczej czy przestrzennej obszaru rewitalizacji, a wcześniej były ujawniane jako bezpośrednie lub pośrednie przyczyny degradacji.

System wprowadzania modyfikacji w reakcji na zmiany w otoczeniu programu - w wyniku analizy wynikającej z monitoringu oraz na podstawie rozpatrywanych w tym zakresie wniosków, Komitet Rewitalizacji wnioskuje o zmiany w Programie, które wspólnie z Wójtem przedkłada Radzie Gminy.

XV. Opis działań podjętych w procesie tworzenia Gminnego Programu Rewitalizacji

W 2016 r. skierowano wniosek do samorządu województwa śląskiego o dofinansowanie kosztów sporządzenia Programu, na który w konsekwencji uzyskano dofinansowanie, potwierdzone podpisaniem stosownej umowy.

1 lipca 2016 r., w wyniku przeprowadzonego postępowania, podpisano umowę na realizację zadań pełnienia funkcji eksperta zewnętrznego przy sporządzaniu Programu Rewitalizacji Gminy Ujsoly - z Centrum Przedsiębiorczości CP Sp. z o.o. z siedzibą w Woli, ul. Kopalniana 6 - podmiotem, którego głównym udziałowcem jest Powiat Pszczyński.

Ekspert zewnętrzny jako pierwsze zrealizował zadanie w postaci przeprowadzenia diagnozy czynników i zjawisk kryzysowych. Diagnoza została opracowana w oparciu o dostępne dane statystyczne, dokumenty strategiczne gminy, wywiady bezpośrednie, wizje lokalne oraz na podstawie wyników ankiety.

Po podpisaniu umowy o dofinansowanie sporządzenia Programu, dokonano konsultacji społecznych w zakresie projektowanego obszaru rewitalizacji oraz zasad wyznaczania składu oraz zasady działania Komitetu Rewitalizacji.

W obydwu przypadkach konsultacje były przeprowadzane w postaci: zbierania uwag, propozycji i opinii w postaci ankiet papierowych i elektronicznych z wykorzystaniem formularza uwag, zbierania uwag ustnych w punkcie konsultacyjnym, otwartego spotkania informacyjnego.

Na koniec poddano konsultacjom społecznym projekt samego Lokalnego Programu Rewitalizacji.. Konsultacje przeprowadzane były zgodnie z obowiązującymi w tym względzie uregulowaniami prawnymi, obowiązującymi na terenie Gminy Ujsoly.

XVI. Załączniki

- a) Załącznik nr 1 - mapa obszaru rewitalizacji
- b) Załącznik nr 2 - zasady wyznaczania składu oraz zasady działania Komitetu Rewitalizacji powołanego do współpracy na etapie przygotowania, prowadzenia i oceny realizacji Lokalnego Programu Rewitalizacji Gminy Ujsoły na lata 2017-2023.



Fundusze Europejskie
Pomoc Techniczna

Unia Europejska
Fundusz Spójności

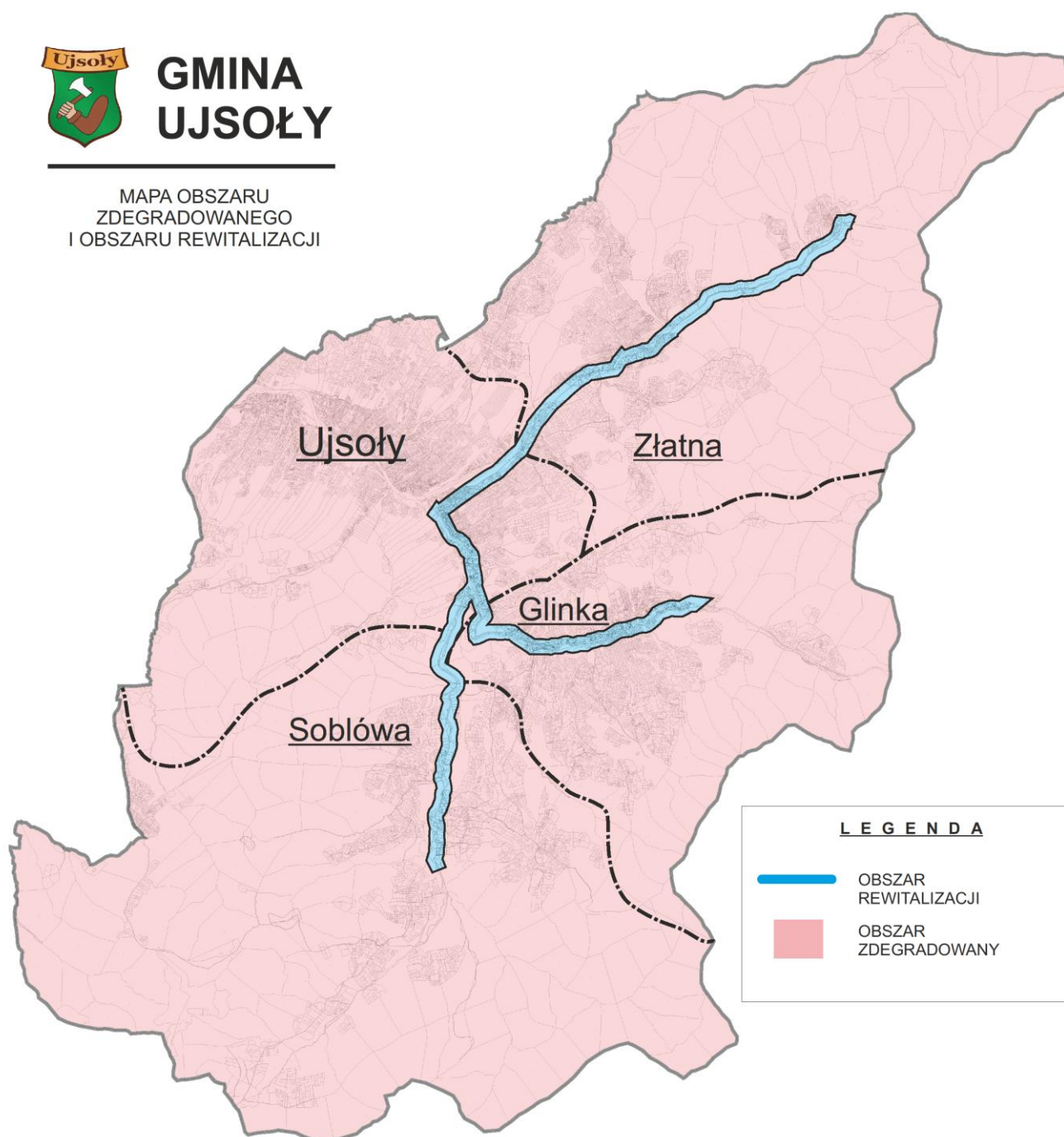


Załącznik nr 1 do Lokalnego Programu Rewitalizacji na lata 2017-2023



**GMINA
UJSOŁY**

MAPA OBSZARU
ZDEGRADOWANEGO
I OBSZARU REWITALIZACJI



Lokalny Program Rewitalizacji Gminy Ujsoly na lata 2017-2023

Załącznik nr 2 do Lokalnego Programu Rewitalizacji na lata 2017-2023

Zasady wyznaczania składu oraz zasady działania Komitetu Rewitalizacji powołanego do współpracy na etapie przygotowania, prowadzenia i oceny realizacji Lokalnego Programu Rewitalizacji Gminy Ujsoły na lata 2017-2023

§ 1. W skład Komitetu Rewitalizacji dla przygotowania, prowadzenia i oceny rewitalizacji wchodzi:

1. Przewodniczący Komitetu – osoba wyznaczona w drodze Zarządzenia przez Wójta
2. Zastępcy Przewodniczącego Komitetu – przedstawiciele interesariuszy, wybrani w liczbie 2 przez Radę Gminy spośród zgłoszonych kandydatów.
3. Przedstawiciel interesariuszy w Komitecie Rewitalizacji musi być osobą zameldowaną i stale zamieszkującą na terenie Gminy Ujsoły.
4. Zgłoszenie kandydata na przedstawiciela interesariuszy w Komitecie Rewitalizacji następuje w formie pisemnej, zawierającej imię i nazwisko, nr PESEL i adres zameldowania kandydata oraz jego zgodę na kandydowanie
5. Zgłoszenie, o którym mowa w pkt 4 musi być poparte podpisami:
 - a) minimum 5-ciu mieszkańców Gminy popierających jego zgłoszenie, gdzie obok podpisu znajduje się ich czytelne imię i nazwisko oraz nr PESEL
 - lub
 - b) minimum 2-óch radnych Rady Gminy
6. Zgłoszenia, o którym mowa w pkt 4-5 dokonuje się do dnia w sekretariacie Wójta.
7. Wzór formularza zgłoszenia kandydata określa załącznik Nr 1 .

§ 2. Zasady uczestnictwa w pracach Komitetu

1. Po dokonanych wyborze 2 przedstawicieli interesariuszy, skład Komitetu określa Zarządzeniem Wójt Gminy.
2. Członek Komitetu może pisemnie upoważnić inną osobę do udziału w posiedzeniu Komitetu w swoim zastępstwie (z prawem głosu).
3. W pracach Komitetu mogą brać udział eksperci w dziedzinie rewitalizacji zaproszeni przez Przewodniczącego lub Zastępców Przewodniczącego
4. Zaproszeni goście uczestniczą w posiedzeniach z głosem doradczym, bez prawa do głosowania.
6. W pracach Komitetu Rewitalizacji mogą uczestniczyć radni, sołtysi Gminy głosem doradczym, bez prawa do głosowania.

§ 3. Do zadań Komitetu, które określa Ustawa o Rewitalizacji z dnia 9 października 2015 zalicza się:

1. Przyjmowanie raportów okresowych oraz raportu końcowego z przygotowania, realizacji i oceny funkcjonowania Programu.
2. Monitorowanie przebiegu oraz ocena efektywności i skuteczności przygotowania, realizacji i oceny Programu.
3. Rozpatrywanie wniosków zmian do Programu.
4. Hierarchizacja projektów rewitalizacyjnych ujętych w Lokalnym Programie Rewitalizacji.
5. Przedkładanie Wójtowi Gminy projektów aktualizacji Programu, w tym określenie kierunków działań na poziomie gminy oraz sołectw.

§ 4. Sposób podejmowania decyzji

1. Komitet zajmuje stanowisko w sprawach w formie opinii.
2. Opinia Komitetu formułowana jest w drodze uzgodnienia stanowisk.
3. W przypadku rozbieżności stanowisk opinia formułowana jest po odbyciu głosowania i przyjmowana zwykłą większością głosów członków obecnych i uprawnionych do głosowania.
4. W przypadku równowagi głosów głosem decydującym jest głos Przewodniczącego.
5. W przypadku wszystkich głosów „wstrzymujących się” dyskusja w sprawie jest kontynuowana, a obecni eksperci mogą być poproszeni o dodatkowe wyjaśnienia, a następnie głosowanie odbywa się ponownie.
6. Komitet może zajmować stanowiska w trybie obiegowym, bez konieczności zwoływania posiedzenia z zastrzeżeniem spraw dotyczących przyjmowania raportów z realizacji Programu, wypowiedzania się w sprawie nowych projektów oraz włączania nowych obszarów do Programu

§ 5 Posiedzenia Komitetu

1. Posiedzenia Komitetu odbywają się nie rzadziej niż raz na kwartał z inicjatywy Przewodniczącego lub jego Zastępcy.
2. Jeśli zachodzi konieczność Przewodniczący może zwołać dodatkowe posiedzenie Komitetu
3. Posiedzeniom Komitetu przewodniczy Przewodniczący Komitetu, a w razie jego nieobecności wyznaczony przez Przewodniczącego jeden z Zastępców.
4. Informacje na temat terminu i miejsca planowanego posiedzenia Komitetu oraz dokumenty, które będą przedmiotem obrad powinny być przekazywane członkom Komitetu na 3 dni robocze przed posiedzeniem.
5. Członkowie Komitetu powinni potwierdzić swoje uczestnictwo w posiedzeniu nie później niż na 2 dni robocze przed posiedzeniem.
6. Na początku każdego posiedzenia musi zostać zatwierdzony porządek obrad, przedstawiany przez Przewodniczącego..
7. Przewodniczący Komitetu lub jego Zastępcy mogą, na początku każdego posiedzenia, wprowadzić pod obrady sprawy nie znajdujące się w jego porządku, jednak wymaga to zatwierdzenie przez Komitet poprzez głosowanie i przyjęcie większością głosów.
8. Z każdego posiedzenia Komitetu sporządzany jest protokół. Projekt protokołu Przyjmowany jest na kolejnym posiedzeniu członków Komitetu. Brak uwag oznacza przyjęcie protokołu. W przypadku zgłoszenia uwag projekt protokół jest poprawiany i ponownie głosowany przez członków Komitetu w celu jego ustalenia. Przewodniczący Komitetu akceptuje protokół swoim podpisem. Członkowie Komitetu pełnią swoje funkcje społecznie bez prawa do wynagrodzenia w jakiegokolwiek formie.

§ 6 Obsługa prac Komitetu

1. Obsługę organizacyjną i techniczną Komitetu zapewnia wyznaczony przez Wójta pracownik Urzędu Gminy.
2. Do zadań jego należy:
 - a. przygotowanie porządku obrad,
 - b. przygotowanie oraz wysyłanie materiałów i projektów dokumentów przeznaczonych do rozpatrzenia, zaopiniowania lub zatwierdzenia przez Komitet,
 - c. sporządzanie protokołów z posiedzeń,



- d. gromadzenie i przechowywanie dokumentacji związanej z posiedzeniami Komitetu,
- e. Przygotowanie i obsługa posiedzeń Komitetu,
- f. wykonywanie innych zadań zleconych przez Komitet lub Przewodniczącego Komitetu, związanych z Gminnym Programem Rewitalizacji.

§ 7 Zmiany w składzie Komitetu

1. Wójt może w drodze Zarządzenia dokonać zmiany Przewodniczącego Komitetu
2. W przypadku ustania członkostwa w Komitecie Zastępcy Przewodniczącego z przyczyn naturalnych lub na skutek złożonej rezygnacji, Rada Gminy dokonuje w drodze wyborów uzupełnia składu Komitetu

§ 8 Rozwiązanie Komitetu

Komitet ulega rozwiązaniu z dniem 31.12.2023 roku lub wcześniej na skutek własnej uchwały Komitetu o samorozwiązaniu, podjętej na wniosek Wójta lub Rady Gminy.